

ÁLLAMIGAZGATÁSI SZERVEK									
saját sorsz.	9.mell. sorsz.		Budapest Főváros Kormányhivatala Állami Főépítész		ELŐZETES VÉLEMÉNYT ADOTT	IGEN/NEM igen	TOVÁBBI RÉSZVÉTEL	IGEN/NEM igen	megjegyzés
1.	Á1								—
		1.	<p>Tisztelt Polgármester Asszony!</p> <p>Köszönettel vettem a Budapest Fővárosi XV. kerület Rákospalota Pestújhely Ójpalota Kerületi Építési Szabályzataról szóló 17/2018.(VI.26.) ök. rendelet (továbbiakban: KÉSZ) módosítás véleményezésére vonatkozó megkeresését, melyre az alábbi véleményt adom.</p> <p>1. Az egyeztetési eljárásra és az elfogadásra vonatkozó követelmények:</p> <p>A tárgyi településképi rendelet egyeztetése és elfogadása a településtervek tartalmáról, elkészítésének és elfogadásának rendjéről, valamint egyes településrendezési sajátos jogintézményekről szóló 419/2021. (VII. 15.) Korm. rendelet (továbbiakban: újR.) 78.§ (1) bekezdés a) pontja szerint a településfejlesztési koncepcióról, az integrált településfejlesztési stratégiáról és a településrendezési eszközökről, valamint egyes településrendezési sajátos jogintézményekről szóló 314/2012. (XI. 8.) Korm. rendelet (a továbbiakban: Trk.) VI. fejezetében foglalt egyeztetési és elfogadási eljárási szabályok szerint történhet.</p> <p>A véleményezési eljárás fontos eleme a Trk. 39. § - ban foglalt, a véleményezési szakasz lezárását szolgáló képviselő-testületi döntés. A véleményezést követően a beérkezett véleményeket, illetve amennyiben van, jegyzőkönyvet ismertetni kell a Képviselő-testülettel, amelyek elfogadásáról vagy el nem fogadásáról a Képviselő-testület dönt.</p> <p>Felhívom szíves figyelmét, hogy az épített környezet alakításáról és védelméről szóló 1997. évi LXXVIII. törvény veszélyhelyzet ideje alatt történő eltérő alkalmazásáról szóló 525/2022. (XII. 16.) Korm. rendelet 5.§ (3) bekezdés szerint a KÉSZ jelen módosítási eljárását 2023. december 31-ig önkormányzati döntéssel le kell zárni.</p>	1.	VÁLASZT NEM IGÉNYEL.				


	2.	<p>2. A rendelet készítésével kapcsolatban az alábbiakra hívom fel a szíves figyelmét:</p> <p>A Trk. 45.§ (6) bekezdésében foglaltak szerint a KÉSZ 2027. június 30-ig történő módosítása a Trk. településrendezési tartalmi követelményeinek és jelmagyarázatának alkalmazásával történhet.</p> <p>A tervezetnek a magasabb szintű jogszabályokkal és tervekkel, ezen belül kiemelten a Magyarország és egyes kiemelt térségeinek területrendezési tervéről szóló 2018. évi CXXXIX. törvényben foglaltakkal összhangban kell lennie, amely többek között magában foglalja a Budapesti Agglomeráció Területrendezési Tervét. A Kerületi Építési Szabályzatnak az 50/2015.(I.28.) Főv. Kgy. határozatban elfogadott Budapest Főváros Településszerkezeti Tervében (a továbbiakban TSZT), illetve a Fővárosi Rendezési Szabályzatról szóló 5/2015.(II.16.) Főv. Kgy. rendeletben (a továbbiakban: FRSZ) foglalt követelményeknek meg kell felelnie.</p> <p>A szabályzat készítése során az épített környezet alakításáról és védelméről szóló 1997. évi LXXVIII. törvény (a továbbiakban Étv.) és az országos településrendezési és építési követelményekről szóló 253/1997.(XII.20.) Korm. rendelet (a továbbiakban OTÉK) településrendezési eszközökre vonatkozó szakmai előírásait is figyelembe kell venni.</p> <p>Az OTÉK 121.§ (2) bekezdés szerint <i>„(2) A 2012. augusztus 6-át követően készült településfejlesztési koncepció, integrált településfejlesztési stratégia és településrendezési eszközök 2027. június 30-ig megvalósítható módosítása során a települési önkormányzat a módosítást e rendelet</i> <i>a) 2021. július 15-ig hatályos II. fejezete, valamint 1. és 2. számú melléklete és</i> <i>b) koncepció, stratégia vagy településrendezési eszköz módosításakor hatályos III. fejezete figyelembevételével készíti el.”</i></p> <p>A települési önkormányzat a közérdek védelmében jogosult rendeletet alkotni, ám nem terjeszkedhet túl az Alaptörvényben és a törvényekben meghatározott jogalkotói hatáskörén, így kérem rendeletükben csak azon kérdésekben alkossanak szabályokat, amelyekre vonatkozóan felhatalmazással bírnak.</p> <p>Felhívom szíves figyelmét, hogy a településkép védelméről szóló 2016. évi LXXIV. törvény előírásainak is teljes körűen meg kell felelni.</p>	2.	VÁLASZT NEM IGÉNYEL.
	3.	<p>Felhívom szíves figyelmét továbbá, hogy a telekalakításról szóló 85/2000.(XI.8) FVM rendelet az egyes jogszabályok településrendezéssel összefüggő módosításáról szóló 253/2023. (VI. 23.) Korm. rendelet 12. §-a értelmében 2023.07.01. napján hatályát veszítette. A rendelkezései az egyes földügyi eljárások részletes szabályairól szóló 384/2016. (XII. 2.) Korm. rendelet (továbbiakban: FKr.) 23/E–23/I. §-ba épültek be. Kérem, a módosítás során az ebben foglaltaknak is feleljenek meg az előírások.</p>	3.	VÁLASZT NEM IGÉNYEL. (a módosítás nem érinti az 384/2026. (XII.2) kormányrendelet (Fkr.) új rendelkezéseit a telekalakítás tekintetében.)
	4.	<p>3. A hatáskörömbbe tartozó kérdésekben a tervezettel kapcsolatos jogszabályon alapuló és egyéb szakmai észrevételeim</p> <p>3.1. Koncepcionális észrevételek</p> <p>3.3.1. A jogalkotásról szóló 2010. évi CXXX. törvény (továbbiakban: Jat.) 18.§ alapján a jogszabály tervezetéhez indokolást is kell csatolni. A végső szakmai véleményezési anyaghoz kérem, csatolják a módosító rendelethez tartozó indokolást is.</p>	4.	ELFOGADOTT A módosító rendelet kiegészítésre kerül az indokolással.
	5.	<p>3.3.2. Az OTÉK-tól való eltérésekkel kapcsolatban előzetesen jelzem, hogy véleményem szerint azok megadhatók, azonban, kérem, hogy a fentebb jelzettek szerint az OTÉK 2021. július 15-ig hatályos 2. számú mellékletében foglalt paraméterekkel hasonlítsák össze a kívánt paramétereket. Jelzem egyúttal, hogy álláspontom szerint még a KÉSZ 38.§ új (1a) bekezdése, a 39.§ (5) bekezdés új ae) és af) pontok esetén is szükséges az OTÉK eltéréshez hozzájárulást kérni.</p>	5.	ELFOGADOTT Az OTÉK eltérési kérelem kiegészítésre kerül.

			<p>31. A zöldfelületi paraméter</p> <p>38. § (1) A telek előírt legkisebb zöldfelületi aránya</p> <p>a) teljes értékű (alá nem épített) zöldfelülettel, vagy</p> <p>b) tetőkerti zöldtető zöldfelületével, vagy</p> <p>c) az a) és b) pont szerinti zöldfelülettel együtt</p> <p>biztosítható, a (4)-(5) bekezdések együttes figyelembevételével.</p> <p>(1a) A zöldfelületbe a vízáteresztő szórt burkolatok (különösen homok, kavics, zúzottkő, mulcs) beszámítható, de legfeljebb a zöldfelület előírt méretének 20%-áig.</p> <p>A KÉSZ 38. § új (1a) bekezdés tekintetében:</p> <p>OTÉK fogalmak:</p> <p>113. <i>Telek zöldfelülete</i>: a teleknek a 25. § (1) bekezdése szerinti azon növényzettel borított területe (legkisebb zöldfelülete), ahol a termőtalaj és az eredeti altalaj, illetve a talajképző kőzet között nincs egyéb más réteg.</p> <p>Sajnos az OTÉK megfogalmazása pontatlan, mivel nem kezeli pl. azt, hogy mit jelent a növényzettel borított terület. Értelmezésünk szerint egy fásított vagy cserjésített terület rész is növényzettel borított, akár mulcs, akár más szórt talaj fedi a tényleges termőréteget, és nem csak a füvesített terület jelent növényzettel való borítottságot.</p> <p>Ennek alapján – a tiszta fogalmi értelmezés érdekében – indokolt lehet az OTÉK eltéréshez való hozzájárulás megkérése.</p> <p>39.§</p> <p>(5) Nem kell beszámítani az általános szintterületbe az általános szintterületi mutató figyelembevétele során:</p> <p>a) az alábbiak bruttó alapterületét:</p> <p>aa) az 1,9 méternél kisebb belmagasságú, nem tetőtéri helyiség, helyiségrészt,</p> <p>ab) az 1,9 méternél kisebb belmagasságú tetőtéri helyiség, helyiségrészek közül a rendeltetési egység tetőtéri bruttó alapterületének 20%-át meg nem haladó rész,</p> <p>ac) a beépített tetőtéren kívüli padlástér, és</p> <p>ad) az épület beépített alapterületének 15% át meg nem haladó gépészeti helyiség;</p> <p>ae) az épület első pincszintjén lakásonként legfeljebb 4 négyzetméter tároló,</p> <p>af) az épületen belül elhelyezett legfeljebb 2 négyzetméter kertiszerszám tároló.</p> <p>Tekintettel arra, hogy a szintterületi mutatót jogszabály, azaz a KÉSZ hatálybalépése idején hatályos OTÉK vagy FRSZ nem határozta meg, az egy kerületi szinten előírt mutató. A ma hatályos OTÉK alapján a későbbiekben a szintterületi mutató előírhatóvá is válik.</p> <p>Az ae) és af) alpontok bevezetésének célja a lakossági tárolók épületen belüli elhelyezésének elrendelése, ennek fejében viszont – mivel országos előírás erre nem vonatkozott és ma sem vonatkozik – lényegében a tulajdonos terhévé is válik az egyéb hasznos szintterület</p>
--	--	--	---

				<p>vonatkozásában. Az ae) és af) alpontok bevezetése tehát a tárolók kötelező előírása melletti kedvezményt jelent, ami funkcionálisan előnyös – mert nem jönnek létre utólagosan engedélyhez nem kötött tárolók a telken –, ugyanakkor létesítésük előírása nem jelent hasznos m² csökkentést az építtető számára.</p> <p><small>2. számú melléklet a 253/1997. (XII. 20.) Korm. rendelethez²³⁸</small></p> <p style="text-align: center;">A beépítésre szánt területek építési használatának megengedett felső határértékei</p> <table border="1"> <thead> <tr> <th></th> <th>A</th> <th>B</th> <th>C</th> <th>D</th> <th>E</th> <th>F</th> </tr> </thead> <tbody> <tr> <td>1.</td> <td colspan="3">A területfelhasználási egységekre meghatározandó</td> <td colspan="3">Az építési telekre meghatározandó</td> </tr> <tr> <td>2.</td> <td>Általános használat szerinti terület</td> <td>Sajátos használat szerinti terület</td> <td>Megengedett legnagyobb beépítési sűrűség (m²/m²)</td> <td>Megengedett legnagyobb beépítettség (%)</td> <td>Megengedett legnagyobb beépítési magasság (m)</td> <td>Legkisebb zoldfelület (%)</td> </tr> <tr> <td>3.</td> <td rowspan="4">lakó</td> <td>nagyvárosias</td> <td>3,0</td> <td>80</td> <td>12,5<</td> <td>10</td> </tr> <tr> <td>4.</td> <td>kisvárosias</td> <td>1,5</td> <td>60</td> <td><12,5</td> <td>20</td> </tr> <tr> <td>5.</td> <td>kertvárosias</td> <td>0,8</td> <td>35</td> <td><8</td> <td>45</td> </tr> <tr> <td>6.</td> <td>falusias</td> <td>0,5</td> <td>30</td> <td></td> <td>40</td> </tr> <tr> <td>7.</td> <td rowspan="2">vegyes</td> <td>településközpont</td> <td>2,4</td> <td>80</td> <td></td> <td>10</td> </tr> <tr> <td>8.</td> <td>intézményi</td> <td>3,5</td> <td>a település legnagyobb mértékű lakóterületi beépítettségénél legfeljebb 25%-kal megnövelt érték</td> <td></td> <td>a be nem épített terület 50%-a</td> </tr> <tr> <td>9.</td> <td rowspan="3">gazdasági</td> <td>kereskedelmi, szolgáltató</td> <td>2,0</td> <td>60</td> <td></td> <td>20</td> </tr> <tr> <td>10.</td> <td>jelentős mértékű zavaró hatású ipari</td> <td>1,5</td> <td>30</td> <td></td> <td>40</td> </tr> <tr> <td>11.</td> <td>egyéb ipari</td> <td>1,5</td> <td>50</td> <td></td> <td>25</td> </tr> <tr> <td>12.</td> <td rowspan="4">üdülő</td> <td>általános</td> <td>2,0</td> <td>70</td> <td></td> <td>25</td> </tr> <tr> <td>13.</td> <td>üdülőházas</td> <td>1,0</td> <td>30</td> <td>6,0<</td> <td>40</td> </tr> <tr> <td>14.</td> <td>hétvégi házas</td> <td>0,2</td> <td>20</td> <td><6,0</td> <td>60</td> </tr> <tr> <td>15.</td> <td>különleges</td> <td></td> <td>2,0</td> <td>40</td> <td></td> <td>40</td> </tr> </tbody> </table>		A	B	C	D	E	F	1.	A területfelhasználási egységekre meghatározandó			Az építési telekre meghatározandó			2.	Általános használat szerinti terület	Sajátos használat szerinti terület	Megengedett legnagyobb beépítési sűrűség (m ² /m ²)	Megengedett legnagyobb beépítettség (%)	Megengedett legnagyobb beépítési magasság (m)	Legkisebb zoldfelület (%)	3.	lakó	nagyvárosias	3,0	80	12,5<	10	4.	kisvárosias	1,5	60	<12,5	20	5.	kertvárosias	0,8	35	<8	45	6.	falusias	0,5	30		40	7.	vegyes	településközpont	2,4	80		10	8.	intézményi	3,5	a település legnagyobb mértékű lakóterületi beépítettségénél legfeljebb 25%-kal megnövelt érték		a be nem épített terület 50%-a	9.	gazdasági	kereskedelmi, szolgáltató	2,0	60		20	10.	jelentős mértékű zavaró hatású ipari	1,5	30		40	11.	egyéb ipari	1,5	50		25	12.	üdülő	általános	2,0	70		25	13.	üdülőházas	1,0	30	6,0<	40	14.	hétvégi házas	0,2	20	<6,0	60	15.	különleges		2,0	40		40
	A	B	C	D	E	F																																																																																																						
1.	A területfelhasználási egységekre meghatározandó			Az építési telekre meghatározandó																																																																																																								
2.	Általános használat szerinti terület	Sajátos használat szerinti terület	Megengedett legnagyobb beépítési sűrűség (m ² /m ²)	Megengedett legnagyobb beépítettség (%)	Megengedett legnagyobb beépítési magasság (m)	Legkisebb zoldfelület (%)																																																																																																						
3.	lakó	nagyvárosias	3,0	80	12,5<	10																																																																																																						
4.		kisvárosias	1,5	60	<12,5	20																																																																																																						
5.		kertvárosias	0,8	35	<8	45																																																																																																						
6.		falusias	0,5	30		40																																																																																																						
7.	vegyes	településközpont	2,4	80		10																																																																																																						
8.		intézményi	3,5	a település legnagyobb mértékű lakóterületi beépítettségénél legfeljebb 25%-kal megnövelt érték		a be nem épített terület 50%-a																																																																																																						
9.	gazdasági	kereskedelmi, szolgáltató	2,0	60		20																																																																																																						
10.		jelentős mértékű zavaró hatású ipari	1,5	30		40																																																																																																						
11.		egyéb ipari	1,5	50		25																																																																																																						
12.	üdülő	általános	2,0	70		25																																																																																																						
13.		üdülőházas	1,0	30	6,0<	40																																																																																																						
14.		hétvégi házas	0,2	20	<6,0	60																																																																																																						
15.		különleges		2,0	40		40																																																																																																					
6.		<p>3.3.3. Ahol a KÉSZ a rendelet szövegében is tartalmaz már a most hatályos állapotában is OTÉK-tól való eltérésre hozzájárulást, kérem lábjegyzetben erre utalni, hivatkozva annak iktatószámára, majd ugyanígy a fentiek szerint jelen módosítás záró véleményezési eljárásában megkapott hozzájárulást is tüntessék fel az előíráshoz kapcsolva.</p>	<p>6. ELFOGADOTT</p> <p>A hatályos KÉSZ 40 §-a valóban eltér az OTÉK rendelkezéstől, az elfogadásakor kapott eltérési hozzájárulás alapján.</p> <p>KÉSZ 40. § (3) bek</p> <p><i>„(3) Az épületmagasság megállapítása során az OTÉK-ban meghatározottakon túl figyelmen kívül kell hagyni a legfeljebb két, maximum 45 °-os hajlásszögű tetőzethez tartozó maximum 6,0 méter magas oromfal felületét.”</i></p> <p>Erre vonatkozóan a BP/1002/00079-5/2018 ügyiratszámú Budapest Kormányhivatala Állami Főépítész levele eltérést adott az elfogadásakor hatályos OTÉK 7.§ (5) bekezdés szerinti épületmagassági rendelkezéstől.</p> <p>Ugyanezen levél a beépítési paraméterek tekintetében összefoglaló táblázatban is megerősítést adott az egyes OTÉK paraméterektől való eltérésre. Ezeket a hatályos KÉSZ 2. melléklete külön jelzi a színezett táblázatában.</p>																																																																																																									

		7.	3.3.4. A jogalkotásról szóló 2010. évi CXXX. törvény és a jogszabályszerkesztésről szóló 61/2009. (XII. 14.) IRM rendelet a „Függelék”-et mint a jogszabály részét nem szabályozzák, csak a „Melléklet”-re vonatkozóan vannak tartalmi, technikai előírások. A Trk. 5. melléklet 2.3. pontja enged „EGYÉB FÜGGELÉKEK”-et a helyi építési szabályzat mellékletei között szerepeltetni, de ezek csak „Védelmi-korlátozás jegyzékek” vagy „Mintakeresztszelvények” lehetnek. Kérem a „1. Függelék – Övezeti Terv” szükségességének átgondolását, különösen, hogy a KÉSZ (egyébként helyesen) sehol nem is hivatkozik rá.	7.	RÉSZBEN ELFOGADOTT A függelék nem része a rendeletnek, azt a KÉSZ 1. §-a a mellékletek felsorolása után nem is tartalmazza, nem hivatkozik rá. Lényegében bármely függelékkal kiegészíthető a rendelet az alkalmazása során, jogi érvény nélkül. Az övezeti terv áttekintő formában jelöli a hatályos övezeti besorolásokat, célja csupán ennyi, ezért előírás sem tartozik hozzá. Címét lehet megváltoztatni: „ALÁTÁMASZTÓ MUNKARÉSZ 2023. A KÉSZ 1. melléklete szerinti építési övezetek és övezetek átnézeti térképe” Mellékletként nem javasolt külön beemelni a rendeletbe.
		8.	3.2. A rendelettervezetre vonatkozó észrevételek 3.2.1. A KÉSZ 1.§ (5) bekezdésében foglaltakat az 1.§ (2) bekezdése is tartalmazza, ezért nem szükséges megismételni.	8.	ELFOGADOTT Az 1.§ (5) bekezdés nem kerül be a rendeletbe.
		9.	3.2.2. A zöldtető fogalmát javaslom az alábbiak szerint egyszerűsíteni: „... zöldfelülete, amely lehet extenzív, ...növényállományú.”	9.	ELFOGADOTT A fogalom javításra kerül.
		10.	3.2.3. A KÉSZ 3.§ új (3b) előírását javaslom átgondolni az FKr. 23/E.§ (2) bekezdésében foglaltak alapján, ugyanis „a magánút közúti csatlakozását biztosítani szükséges”. Az Étv. 27.§ (11) bekezdés pedig csak a kiszolgáló út tekintetében és csak a lakó vagy üdülő rendeltetéssel érintett eljárások esetén engedi rendezettnek tekinteni a szabályozási vonallal érintett építési telkeket, magánutakról ebben az esetben nincsen szó. Magánutakra ilyen előírni álláspontom szerint aggályos.	10.	RÉSZBEN ELFOGADOTT A 3.§ (3b) bekezdés előírása kiegészítésre kerül a következő szerint: „(3b) a (3a) szerint kialakított magánútról megközelíthető telek rendezettnek tekinthető, amennyiben a magánútnak közúti csatlakozást biztosító közterületi kapcsolata van. ”
		11.	3.2.4. A KÉSZ 4.§ (2) bekezdés a) pontja kapcsán javaslom a „zárványtelek” fogalmának értelmezését, mert magasabb szintű jogszabályban nem szerepel.	11.	ELFOGADOTT Új fogalomként bevezetésre kerül. „Zárványtelek: telektömbben építési telkekkel körülrárt olyan építési övezetbe sorolt telek, amelynek nincs közvetlen közterületi vagy magánúti kapcsolata.”
		12.	3.2.5. A KÉSZ 4.§ (3) bekezdése kapcsán felhívom szíves figyelmét, hogy az engedmény csak a zárványtelekre vonatkozik, az a telek, amelyek terhére a teleknyúlvány létrejön, továbbra is szabályos paraméterekkel kell, hogy rendelkezzen. Készült olyan vizsgálat korábban, hogy ez reális?	12.	ELFOGADOTT Vizsgálatra került az összes építési övezetbe sorolt zárványtelek. A telkek lehetséges megközelítése során evidens, hogy be kell tartani a visszamaradó telek estében az övezeti előírásokat és paramétereiket, de ezzel az előírás ki is egészül az egyértelműség érdekében.
		13.	3.2.6. Kérem a KÉSZ 5.§ (2) bekezdés c) pontjának és új (7) bekezdésének összhangba hozását, mivel lehet olyan zárványtelek, amely mindkét előírásban foglalt feltételnek megfelel. Akkor melyik előírást kell alkalmazni, automatikusan a szigorúbbat? Ez nem egyértelmű.	13.	ELFOGADOTT A rendelkezések felülvizsgálatra kerülnek, tekintettel arra, hogy a telekalakításra vonatkozó 85/2000 (XI. 8.) FVM rendelet a véleményezési eljárás közben hatályát veszítette és rendelkezései a 384/2026. (XII.2) kormányrendeletbe kerültek át. Ebben a nyeles telekre vonatkozó előírás úgy módosult, hogy a nyél hosszát már a

					HÉSZ meghatározhatja, és csak annak hiányában 50 méter. (Fkr.) Az engedélyes magánúti kialakítás lehetősége így okafogyottá válik, ezért az 5. § (2) bekezdés c) pontja törlésre kerül és az új (7) bekezdés ennek megfelelően átfogalmazásra kerül. „5. § (7) Amennyiben a már kialakult zárványtelek mérete az építési övezet legkisebb telekméretét meghaladja, akkor az legalább 3,0 méter széles teleknyúlvánnyal nyúlványos telekké alakítható, függetlenül a teleknyúlvány hosszától, amennyiben a visszamaradó telek méretei az építési övezet előírásainak megfelelnek.”
		14.	3.2.7. A KÉSZ 6/A.§ (1) bekezdésben javaslom a 6. melléklet helyett az 1. mellékletre történő utalás szerepeltetését, mivel a szabályozási terven vannak „jelölve” az elővásárlással érintett ingatlanok, a 6. melléklet a táblázatot tartalmazza, ahogy a (2) bekezdésben szerepel. Ugyanitt javaslom a Szabályozási Terv jelmagyarázatában szereplő „elővásárlással érintett ingatlan” megnevezés használatát az „elővásárlási joggal érintett ingatlan” helyett.	14.	ELFOGADOTT A rendelkezés megfogalmazása pontosításra kerül.
		15.	3.2.8. Álláspontom szerint a KÉSZ 7.§ (8) bekezdése és a 13.§ (3) bekezdése között nincs összefüggés, javaslom újra átgondolni, hogy mit szerettek volna megoldani a módosítás során (F_18 számú kérés). Ugyanitt a KÉSZ 7.§ (8) bekezdés végén a „ ,továbbá” kifejezés után nincs folytatólagos előírás, kérem törölni.	15.	RÉSZBEN ELFOGADOTT A 7.§-nak nincs (8) bekezdése, nyilván a 8.§ (8) bekezdésről van szó. Az előírásban a nyílt árkok hosszanti vagy telkenkénti többszörös lefedésének megakadályozása a cél. Ugyanakkor a nagyobb telkek esetében a beépítés függvényében indokolt lehet két vagy a telek geometriájától függően több behajtó létesítése is (pl. kereskedelmi létesítmény parkolójának ki- és behajtója.) A cél a többszörös telkenkénti árokfedés megakadályozása. A szöveg korrekciója nem szükséges, sajtóhiba miatt az 8.§ (8) bekezdés a) és b) pontja nem jelent meg a szövegben. A hatályos rendelkezés így szól: <i>„(8) A nyílt árkos felszíni vízvezetés esetén az árok feletti kocsibehajtó az árok vízszállító képességét nem korlátozhatja, és víz-visszaduzzasztást nem okozhat, továbbá</i> <i>a) lakóterületen telkenként - a saroktelek kivételével - csak egy kocsibehajtó létesíthető, melynek szélessége legfeljebb 3,5 méter lehet,</i> <i>b) gazdasági területen, különleges területen, valamint rendszeres teherforgalmat igénylő telek megközelítése során az egy- vagy kétirányú tehergépjármű forgalomra méretezett szélességű kocsibehajtó alakítható ki.”</i> A 13.§ új (3) bekezdése általánosan – függetlenül a nyílt árok lefedésétől – szabályozza, hogy csak meghatározott telekméret felett legyen lehetőség több kapubehajtó kialakítására, és hivatkozást fog tartalmazni a nyílt árkos területek behajtóinak szabályára

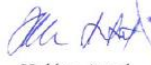

	16.	<p>3.2.9. A KÉSZ 11/A.§ kapcsán álláspontom szerint a jelölést meg kell szüntetni, ha a törlés feltétele igazolható, azzal, hogy a TSZT-ről való törlést is kezdeményezni kell és a Szabályozási tervről a törlés csak akkor lép hatályba, ha a TSZT módosítás is hatályban lépett.</p>	<p>16. NEM ELFOGADOTT Az előírást konkrét eset indukálta. A Fővárosi Katasztrófavédelmi Igazgatóság 35100/3935-5/2022. ált. határozatában a kijelölt veszélyességi övezetet törli a MEDIMPEX Kereskedelmi Zrt Károlyi Sándor utca 121. szám alatti telephelyére vonatkozóan. A veszélyességi övezetet a 35100/1545-14/2018. ált. számú határozat jelölte ki korábban, ezt tünteti fel a TSZT 5. Környezetvédelem, veszélyeztetett és veszélyeztető tényezőjű területek lapja, a Fővárosi Katasztrófavédelmi Igazgatóság adatszolgáltatása alapján. Mivel a határozat törlést rendel el, és alapvetően nem fővárosi közgyűlési kompetencia a kijelölés, ezért hasonlóan a más jogszabály alapján feltüntetett elemek törléséhez, (pl. műemlék v. fővárosi védettség megszűnése stb.), a KÉSZ alkalmazhat ilyen megoldást, ezért már a Szabályozási terven sem kerül jelölésre. Ahogy egy műemlék törlése miatt sem, ez esetben sem indokolt a TSZT módosítását kezdeményezni, azt a következő TSZT módosításnál, vagy a főváros új Településtervénél lehet érvényesíteni. A TSZT 5. tervlapjának a következő a jelmagyarázata.</p>  <p>Veszélyes üzem (alsó/felső küszöbértékű) és veszélyességi zónák (belső/középső/külső) (Fővárosi Katasztrófavédelmi Igazgatóság adatszolgáltatása)</p>
	17.	<p>3.2.10. A KÉSZ 12.§ új (3) bekezdés kapcsán javaslom szabályozni azt is, hogy saroktelek esetén az alacsonyabb rendű úton legyen a kapubeajtó.</p>	<p>17. NEM ELFOGADOTT A vélemény szerinti javaslat túl szigorú, és nem általánosítható előírás, hanem forgalomtechnikai kérdés, annak egyeztetése keretében dönthető el. Függhet a kialakult telek szélességi méreteitől is, ami ilyen előírás esetében a rövidebb oldalról való megközelítést akár ellehetetleníti, egyirányú utcarendszerben pedig felesleges forgalmat is generálhat.</p>
	18.	<p>3.2.11. A KÉSZ 23-§ (5) bekezdés felvezető szövegében szerepel a „lakókert” kifejezés. Javaslom a fogalom értelmezését, mert magasabb szintű jogszabályban nem szerepel.</p>	<p>18. ELFOGADOTT ÁFI_3.2.11. vélemény: A hatályos KÉSZ alkalmazza a „saját használatú kert” fogalmat, ami a fogalmak értelmezése között is szerepel, de a „lakókert” helyett csak „kert” kifejezéssel. A hatályos TKR hasonlóan, de más megfogalmazással definiálja a „saját használatú lakókert” fogalmat: A TKR-ből átvéve pontosításra kerül a fogalom. <i>TKR „3. saját használatú lakókert: úszótelkes telepszerű beépítés esetén a lakóközösség és az önkormányzat között kötött megállapodás alapján a lakók által gondozott, közterületen lévő kert,”</i></p>

					A TKR szerinti megfogalmazás tehát áttemelésre kerül a KÉSZ-be és az érintett lakótelepi övezetekben a „saját használatú kert” kifejezést „saját használatú lakókert” kifejezésre kell cserélni. Fenitek alapján a 23.§ (5) pontja módosul.																																																							
	19.	3.2.12. Javasolom a KÉSZ 24.§ új (3a) bekezdésében foglaltakat ábrával is szemléltetni a 4. mellékletben, a könnyebb értelmezhetőség érdekében.	19.	ELFOGADOTT az ábrával a melléklet kiegészítésre kerül																																																								
	20.	3.2.13. Tekintettel arra, hogy több olyan építési övezet is van, ahol több főépület is elhelyezhető, hogy a telken belüli épületek/épületszárnyak közötti minimális távolság is kerüljön leszabályozásra a telepítési távolság mintájára.	20.	NEM ELFOGADOTT Alig van olyan építési övezet, ahol több épület helyezhető el. Ahol igen, pl. a Növényolajgyár fejlesztési területén, ott az épületek közötti távolság külön meg van határozva a 135. §-ban.																																																								
	21.	3.2.14. A KÉSZ 79.§ új (9) bekezdése kapcsán jelzem, hogy az F_46 számú kéressel egyetértek, az előírás mellett a Szabályozási Terven javasolt megszüntető jel alkalmazása segítené a telekalakítási eljárásban is a szakkérdés vizsgálatot. Tekintettel arra, hogy a www.njt.hu oldalra feltöltött pdf formátumú melléklet jól nagyítható, nem fog gondot okozni a jel értelmezése.	21.	ELFOGADOTT A Szabályozási terven a megszüntető jelek feltüntetésre kerülnek.																																																								
	22.	3.2.15. A KÉSZ 112.§-val bevezetésre kerül az új Gksz-2/SZ-16 jelű övezet. Kérem, az Alátámasztó munkarészben bemutatni, hogy jelenleg milyen övezetbe van sorolva, milyen paraméterekkel és egyéb előírásokkal, a Szabályozási Terven milyen módosítást igényel a P_4 jelű kérés.	22.	NEM ELFOGADOTT Az alátámasztó munkarész jelzi a 10. szelvénynél a hatályos övezet jelét és az új övezet jelét és az átsorolás irányát. Gksz-2/SZ-12 >> Gksz-2/SZ-16 A leírásban a 16. oldalon összevetésre kerültek táblázatosan az övezeti változások „Az építési övezetekben, övezetekben történő változások a 2. melléklet paramétertáblázataiban a hatályos és a javasolt övezeti paraméterekkel és az új és törölt övezetekkel” c. táblázatban. Ebben jól látszik, hogy csak a telekméret változik a paraméterek tekintetében. Külön bemutatása nem indokolt. A hatályos övezet Gksz-2/SZ-12, amit a 110. § szabályoz.																																																								
				<table border="1"> <thead> <tr> <th colspan="14">10. táblázat</th> </tr> <tr> <th>14</th> <th>Gksz-2/SZ-12</th> <th>52</th> <th>5000</th> <th>30</th> <th>80</th> <th>80</th> <th>2</th> <th>-</th> <th>25</th> <th>20</th> <th>-</th> <th>SZT</th> <th>10</th> </tr> </thead> <tbody> <tr> <td>14</td> <td>Gksz-2/SZ-12</td> <td>52</td> <td>5000</td> <td>30</td> <td>80</td> <td>80</td> <td>2</td> <td>-</td> <td>25</td> <td>20</td> <td>-</td> <td>SZT</td> <td>10</td> </tr> <tr> <td>14a</td> <td>Gksz-2/SZ-16 1000-1000-100</td> <td>52</td> <td>5000</td> <td>30</td> <td>80</td> <td>80</td> <td>2</td> <td>-</td> <td>25</td> <td>20</td> <td>-</td> <td>SZT</td> <td>10</td> </tr> </tbody> </table>	10. táblázat														14	Gksz-2/SZ-12	52	5000	30	80	80	2	-	25	20	-	SZT	10	14	Gksz-2/SZ-12	52	5000	30	80	80	2	-	25	20	-	SZT	10	14a	Gksz-2/SZ-16 1000-1000-100	52	5000	30	80	80	2	-	25	20	-	SZT	10
10. táblázat																																																												
14	Gksz-2/SZ-12	52	5000	30	80	80	2	-	25	20	-	SZT	10																																															
14	Gksz-2/SZ-12	52	5000	30	80	80	2	-	25	20	-	SZT	10																																															
14a	Gksz-2/SZ-16 1000-1000-100	52	5000	30	80	80	2	-	25	20	-	SZT	10																																															
	23.	3.2.16. A KÉSZ 125.§ (7) bekezdés c) pontjában történő engedménnyel nem értek egyet, mivel beépítésre nem szánt területről van szó. A bővítés engedése a szabályozás céljával megy szembe.	23.	RÉSZBEN ELFOGADOTT A (7) bekezdés alapvetően a körvasúti körút régóta kijelölt nyomvonalát biztosító közlekedési területsávra vonatkozik. A hatályos fővárosi szabályozásból adódó kerületi szabályozás alapvető tulajdonosi érdekeket sért úgy, hogy a kisajátítás lehetőségének időtávlata nem tisztázott. Az ott élőknek sem eladási lehetősége, sem a saját életvitelük javítására nincs lehetőség. Az épület magassági változásának tiltása önálló pontba kerül a kérés szerint.																																																								

	24.	<p>3.2.17. A KÉSZ 125.§ (7) bekezdés d) pontjában foglalt tetőtérbeépítési lehetőséget az Étv. 60/H.§ már szabályozza, azt ismétlni nem szükséges. A jelen módosítás során tervezett kiegészítés már nem tartozik a tetőtérbeépítés OTÉK szerinti fogalmába, ez már bővítésnek minősül. Amennyiben a magassági bővítés engedése a cél, azt kérem külön pontban szabályozni az egyértelműség érdekében. Jelzem azonban, hogy ezzel kapcsolatban az előző pontban tett észrevételem szintén fennáll.</p>	<p>24. NEM ELFOGADOTT Tekintettel arra, hogy az érintett sávba eső épületek távlati közlekedési területbiztosításával érintettek, ezért nem lenne logikus a tetőtéri beépítés lehetősége. A kisajátítás több évtizedre való előhúzódása miatt azonban célszerű arra ráerősíteni, hogy a tetőtér beépíthető, ami nyilván lakásbővítésére szolgál. Ez nem függ össze az Étv 60/H §-ával, mivel nem a tiltás felengedéséről van szó, hanem éppen fordítva, olyan övezetben engedi meg a HÉSZ a tetőtér beépítést, ahol arra egyébként nem volna lehetőség a közlekedési területi besorolás miatt.</p>
	25.	<p>3.2.18. A KÉSZ 135.§ (6) bekezdésének törlése nem szerepel az Alátámasztó munkarészben, kérem indokolni.</p>	<p>25. ELFOGADOTT A tiltást a Növényolajgyárra készített korábbi telepítési tanulmány alapján írja elő a KÉSZ, ami alapvetően akadályozza a fejlesztést, és a közútról az ingatlanok behajtási tilalma nem indokolt. A normaszöveg indokolása ezzel kiegészül.</p>
	26.	<p>3.2.19. A KÉSZ 139.§ kapcsán javaslom a felvezető szövegben már az 5. mellékletre történő hivatkozást, mert csak az alpontokból derül ki, hogy a rendelkezés ezzel a melléklettel összefügg. Egyúttal javaslom az előírás egyszerűsítését és annak hangsúlyozását, hogy az alpontok a feltételrendszert jelentik, mert a megfogalmazás nem egyértelmű.</p> <p>A módosítás kapcsán kérem indokolni a lakásszám és a kereskedelmi, intézményi fejlesztés méretének csökkenését, ugyanis a változás jelentős és az Alátámasztó munkarész nem tartalmaz erre vonatkozóan magyarázatot.</p>	<p>26. RÉSZBEN ELFOGADOTT A felvezető szövegben szerepel az 5. mellékletre való utalás, de pontosításra kerül a bekezdés. A KÉSZ 139.§ szerint módosul Palota Parkváros beépítésének feltételrendszerének ütemezése, melyre vonatkozóan az Önkormányzat TRSZ-t kötött. A fejlesztés nagyságrendjéhez kötött közúti fejlesztések ütemezése nem igényli közlekedési terv készítését a KÉSZ alátámasztásaként, különös tekintettel arra, hogy az első a) pontban szerepeltetett nagyságrendek csökkennek. Itt csak a fejlesztéshez tartozó útépítések átütemezéséről van szó. Mindemellett a területre a Bkk-val egyeztetett és általa is elfogadott közlekedési hatástanulmány készült. Ennek figyelembevételével módosul az ütemezés és annak feltételrendszere is. <i>139.§ (1) A területen lakó, kereskedelmi és intézményi fejlesztés az a)-d) pontok szerinti ütemezéssel, az a)-d) pontokban meghatározott és az 5. mellékletben ábrázolt közlekedési létesítmények, valamint a (2) bekezdés szerinti közműlétesítmények kiépítésével valósítható meg.</i> + az 5. melléklet pontosításra kerül</p>
	27.	<p>3.3. Az Alátámasztó munkarészre vonatkozó észrevételek</p> <p>3.3.1. A 2.4. részben kérem javítani az eljárásrend tekintetében, hogy a elírtakkal ellentétben a Tkr. szerinti eljárásokat nem kell az E-TÉR felületen lefolytatni.</p>	<p>27. ELFOGADOTT Javításra kerül.</p>

	28.	3.3.2. A 3. rész első mondata szerint a módosító rendelet „csak a záró véleményezéshez kerül dokumentálásra”. Ez így nem igaz, mivel egyrészt megküldésre kerül, másrészt a módosító rendelet maga a településrendezési eszköz és ezt kell véleményezni. A korrektúras, egybeszerkesztett normaszöveg „csak” segédanyagként használható a módosítások könnyebb nyomon követhetősége érdekében.	28. ELFOGADOTT Javításra kerül.
	29.	3.3.3. A Pozsony utca – Szövőgyár utca sarkon az Lk-1/HZO-4 jelű övezet módosul, új övezet jön létre a szomszéd telek átsorolásával. Az építésügyi hatósági engedélyezési eljárást támogató elektronikus dokumentációs rendszer (ÉTDR) általános tájékoztató felülete (https://www.etdr.gov.hu/GenerallInformations/ProcessList) a 88346 hrsz telek kapcsán fennmaradási és használatbavételi engedély kérelem elutasítását tartalmazza. Gyakorlatilag egy szabálytalan épület legalizálása történik a megengedett paraméterek jelentős növelésével. Kérem, a módosítás bővebb bemutatását (P_22 változtatási igény) és indokolását, tekintettel arra, hogy a megoldás precedenst teremthet, ami nem szerencsés.	29. DÖNTÉST NEM IGÉNYEL Időközben a P_22 kérelmező visszavonta igényét, a módosítás ezért nem történik meg, okafogyott.
	30.	3.3.4. Az Alátámasztó munkarész 19. oldalán a táblázat színezésének magyarázata a fakó narancssárga színnel az „Lke építési övezetek OTÉK módosítást igénylő paramétere”-t jelöli. Kérem a megnevezést „Lke építési övezetek OTÉK-tól való eltérést igénylő paramétere” –re módosítani.	30. ELFOGADOTT Javításra kerül.
	31.	3.3.5. Szabályozási Tervlapon a szabályozási vonalak végrehajtása miatti törlést nem mutatják be, de álláspontom szerint, ha a szabályozási vonal mentén a telekalakítás során nem közút, hanem magánút jött „csak” létre, akkor a szabályozási vonal fenntartása továbbra is indokolt. Kérem megvizsgálni, hogy a KÉSZ hatályba lépése és 2021. december 22. között (ekkor került át kormányhivatali hatáskörbe a telekalakítási eljárások keretében a településrendezési eszközöknek való megfelelés vizsgálata) történt-e ilyen típusú telekalakítás. Erről a Polgármesteri Hivatal kell, hogy rendelkezzen információval.	31. NEM ELFOGADOTT Csak olyan szabályozási vonal került törlésre, mely mentén közterület került kialakításra. Nincs olyan ingatlan, mely magánúttal feltárt és későbbiekben közterületként tervezett út mentén helyezkedne el szabályozási vonal nélkül.
	32.	3.3.6. Az Ö_59 változtatási igény befogadása közterületi kiszabályozást von maga után. Vizsgálták az érintett telkek tulajdonviszonyait, tekintettel az esetlegesen felmerülő kártalanítási és ki-sajátítási igényekre?	32. DÖNTÉST NEM IGÉNYEL Nem áll fent a kártalanítás esete, mert az érintett telkek közül 3 önkormányzati, egy pedig állami tulajdonban van. A Ö_59-es változtatási igény tulajdonképpen egy a korábban már közterületi sávok további fenntartását szolgálja, mégsem kerülnek hozzászabályozásra az időközben már megosztásra került telekterületekhez. A közterületként kiszabályozandó 98111/1 hrsz.-ú telek 100 % állami tulajdonban van. Az alátámasztó anyagban a kivágot kiegészítésre kerül, melyen látszik, hogy közterületi ingatlanok közötti sáv közterületté szabályozásáról van szó.
	33.	3.3.7. A P_11 változtatási igény befogadása kapcsán felhívom szíves figyelmét, hogy a telekalakítás során az FKr.23/E.§ (5) bekezdésnek való megfelelés is vizsgálendő, függetlenül a Szabályozási telken lévő javasolt telekhatártól. Kérem kiegészíteni az Alátámasztó dokumentációt az-zal, hogy van-e tudomásuk arról, hogy a hivatkozott jogszabálynak a vágyott megosztás megfelel-e, illetve, hogy a megosztás után is megfelel-e majd mindkét kialakuló telek az építési övezet paramétereinek.	33. ELFOGADOTT A 44. § rendelkezése és az Alátámasztó munkarész kiegészítésre kerül. A telek beépítési %-ának a megosztás után is megfelelnek az épületek, a szintterületi mutató esetében várható eltérés, melyet az e) pont és a paramétertáblázatban már szereplő „§2” sztm érték alkalmazásának lehetővé tétele orvosolni tud. Övezeti besorolás: Ln-2/SZ-T1 beépítési %= 45% sztm=1,8, javasolt engedménnyel: 2,0

					<p>Az irányadó telekhatár mentén a telkek megosztásának esetén paramétereiknek változása a következő (becsült értékek):</p> <table border="1"> <tr> <td>1: telkek: 6631 m2 epter: 1863 m2 szintter: 11 179 m2 beep%: 28% sztm: 1,7</td> <td>2: telkek: 5095 m2 epter: 1636 m2 szintter: 9 818 m2 beep%: 32% sztm: 1,9</td> </tr> </table>	1: telkek: 6631 m2 epter: 1863 m2 szintter: 11 179 m2 beep%: 28% sztm: 1,7	2: telkek: 5095 m2 epter: 1636 m2 szintter: 9 818 m2 beep%: 32% sztm: 1,9
1: telkek: 6631 m2 epter: 1863 m2 szintter: 11 179 m2 beep%: 28% sztm: 1,7	2: telkek: 5095 m2 epter: 1636 m2 szintter: 9 818 m2 beep%: 32% sztm: 1,9						
		34.	3.3.8. A P_13 változtatási igény befogadása közterületi kiszabályozást von maga után. Vizsgálták az érintett telkek tulajdonviszonyait, tekintettel az esetlegesen felmerülő kártalanítási és kisa-játítási igényekre?	34.	DÖNTÉST NEM IGÉNYEL A 80735/1 hrsz telek önkormányzati tulajdonban van.		
		35.	<p>A megküldött és áttanulmányozott tervvel kapcsolatban további észrevételt nem teszek, de felhívom a figyelmét arra, hogy a jogalkotásról szóló 2010. évi CXXX. törvény 2.§ (4) bekezdés b) pontja értelmében a fővárosi kerületi önkormányzat képviselő-testülete által alkotott rendeletnek illeszkednie kell a jogrendszer egységébe.</p> <p>Kérem, fentiek szíves tudomásul vételét és tárgyi településrendezési eszköz egyeztetése és elfogadása során a Trk.-ban meghatározott eljárási rend maradéktalan betartását.</p> <p><i>Budapest, dátum az elektronikus aláírás szerint.</i></p> <p style="text-align: right;">Tisztelettel:</p> <div style="text-align: right;"> <p>dr. Sára Botond főispán megbízásából</p> <p>Iványi Gyöngyvér</p> <p>Digitálisan aláírta: Iványi Gyöngyvér Dátum: 2023.08.11 18:01:23 +02'00'</p> <p>Iványi Gyöngyvér Állami Főépítész</p> </div>	35.	VÁLASZT NEM IGÉNYEL		

saját sorsz.	9.mell. sorsz.		Pest Vármegyei Kormányhivatal Környezetvédelmi Természetvédelmi és Hulladékgazdálkodási Főosztály		ELŐZETES VÉLEMÉNYT ADOTT	IGEN/NEM igen	TOVÁBBI RÉSZVÉTEL	IGEN/NEM igen	megjegyzés NEM ADOTT VÉLEMÉNYT
2.	Á2								
saját sorsz.	9.mell. sorsz.		Duna-Ipoly Nemzeti Park Igazgatóság		ELŐZETES VÉLEMÉNYT ADOTT	IGEN/NEM igen	TOVÁBBI RÉSZVÉTEL	IGEN/NEM igen	megjegyzés --
3.	Á3.								
		1.	<p>Tisztelt Főépítész Úr!</p> <p>Budapest XV. kerület Rákospalota, Pestújhely, Újpalota Kerületi Építési Szabályzatának módosításával kapcsolatban Igazgatóságunk az alábbi táj- és természetvédelmi szempontú véleményt adja:</p> <p>A benyújtott tervdokumentáció szerinti módosítások, azaz az elírások, pontatlanságok javítása, a Budapest Főváros Településszerkezeti Terv és Budapest Főváros Rendezési Szabályzat előírásainak érvényre juttatása, továbbá a partneri és államigazgatási vélemények beépítése céljából tervezett módosítások táj- és természetvédelmi szempontú problémát nem vetnek fel. A tervezett módosításokat Igazgatóságunk elfogadhatónak tartja, a Kerületi Építési Szabályzat jóváhagyása ellen kifogást nem emelünk.</p> <p>Állásfoglalásunkat a településfejlesztési koncepcióról, az integrált településfejlesztési stratégiáról és a településrendezési eszközökről, valamint egyes településrendezési sajátos jogintézményekről szóló 314/2012. (XI. 8.) Korm. rendelet 38. §, továbbá a környezetvédelmi hatósági és igazgatási feladatokat ellátó szervek kijelöléséről szóló 625/2022. (XII. 30.) Korm. rendelet 19. § f) pontja alapján adtuk ki.</p> <p>Budapest, 2023. július 27.</p> <p style="text-align: right;">Üdvözlettel:</p> <p style="text-align: right;">Füri András igazgató megbízásából</p> <p style="text-align: right;"> Halász Antal általános igazgatóhelyettes</p> <p style="text-align: right;"></p>	1.	VÁLASZT NEM IGÉNYEL				
saját sorsz.	9.mell. sorsz.		területi vízvédelmi és területi vízügyi hatóság		ELŐZETES VÉLEMÉNYT ADOTT	IGEN/NEM igen	TOVÁBBI RÉSZVÉTEL	IGEN/NEM igen	megjegyzés --
4.	Á4.- Á5.		lásd: Fővárosi Katasztrófavédelmi Igazgatóság sorában Á8.						
saját sorsz.	9.mell. sorsz.		Országos Vízügyi Főigazgatóság Közép-Duna-völgyi Vízügyi Igazgatóság		ELŐZETES VÉLEMÉNYT ADOTT	IGEN/NEM igen	TOVÁBBI RÉSZVÉTEL	IGEN/NEM igen	megjegyzés KÖZÖS VÉLEMÉNYT ADTAK
5.-6.	Á6.- Á7.								
		1.	<p>Tisztelt Polgármester Asszony!</p> <p>Tárgyi témában érkezett levelével kapcsolatban tájékoztatjuk, hogy a véleményezésre küldött dokumentumokat áttekintettük, a tervezettel kapcsolatban kifogást nem emelünk az alábbiak betartása mellett:</p>	1.					

	2.	<p>Felszín alatti vizek és víziközművek szempontjából:</p> <p>A 7.§ (3) bekezdésének módosítását csak abban az esetben tartjuk elfogadhatónak, ha a (4) bekezdés az alábbiak szerint módosul.</p> <p>(4)¹⁵ A teljes közművesítettség biztosításáig - ahol azt az építési övezet előírása lehetővé teszi -, átmenetileg korszerű szennyvíztisztító kisberendezés a következő feltételek betartásával alkalmazható:</p> <p>a) a korszerű szennyvíztisztító kisberendezés védőtávolsága nem nyúlik túl a telek területén, és</p> <p>b) a megtisztított víz a vonatkozó jogszabályi feltételek betartásával elsődlegesen élő vízfolyásba kerül bevezetésre, kivéve, ha a telken belüli szivárogtatás előírt feltételei adottak, és</p> <p>c) ipari szennyezettségű szennyvíz csak a kisberendezés műszaki paramétereinek megfelelő előtisztítás után vezethető a kisberendezésbe.</p> <p>Az ipari szennyezettségű vizekre vonatkozóan a 7.§-t az alábbiakkal tartjuk szükségesnek kiegészíteni.</p> <p>Ipari szennyezettségű víz csak közcatornába kerülhet elvezetésre megfelelő előkezelést követően.</p>	2.	<p>ELFOGADOTT</p> <p>A javaslat alapján módosításra kerül a rendeletszöveg.</p>
	3.	<p>Fenti változtatásokat az alábbiakra hivatkozva tartjuk szükségesnek:</p> <p>1.) A kerület területén a legfelső, a megtisztított szennyvizeket fogadó víztest a „Magyarország 2021. évi vízgyűjtő-gazdálkodási tervéről” szóló 1242/2022. (IV. 28.) Korm. határozat melléklete szerint az 1-9 Közép-Duna alegységen az „sp.1.13.1 Duna bal parti vízgyűjtő - Vác-Budapest” sekély porózus víztestet érintik, melynek állapota mennyiségi szempontból jó, de fennáll a gyenge állapot kockázata, kémiai szempontból gyenge minőségű, melynek oka többek között a diffúz nitrát és ammónium szennyezés.</p> <p>2.) „A felszín alatti vizek védelméről” szóló 219/2004. (VII. 21.) Korm. rendelet 3. § 12 pontja alapján: „felszín alatti víz állapotának veszélyeztetése: tevékenység vagy mulasztás, ami a felszín alatti víz igénybevétele, az abba történő közvetlen vagy közvetett bevezetés, illetve a földtani közegbe való bevezetés révén szennyezést eredményezhet, károsodást okozhat, illetve a víztest állapotának jelentős romlásához vezethet;”.</p>	3.	<p>VÁLASZT NEM IGÉNYEL</p>
	4.	<p>Továbbá a 4. § (1) és (2) bekezdése szerint:</p> <p>„(1) Alapvető célkitűzésként legkésőbb a Kvt.-ben meghatározott időpontig el kell érni, hogy a felszín alatti víztestek állapota feleljen meg a jó állapot, azaz a jó mennyiségi és minőségi állapot követelményeinek.</p> <p>(2) Az (1) bekezdésben foglaltak teljesülése érdekében úgy kell eljárni, hogy a felszín alatti vizek, illetve víztestek esetében:</p> <p>a) azok állapota ne romoljon;</p> <p>b) a tevékenység következtében kialakult jelentős és tartósan kedvezőtlen irányú állapotváltozás megforduljon;</p> <p>c) *</p> <p>d) * a gyenge állapotú és a külön jogszabály szerinti kritériumok alapján veszélyeztetett helyzetűnek jellemzett víztestek állapota fokozatosan javuljon;</p> <p>e) * azok a területek, ahol a felszín alatti víz, illetve a földtani közeg károsodott, nyilvántartásba és ellenőrzés alá kerüljenek, és állapotuk szennyezés-csökkentési intézkedések, illetve kármentesítés révén javuljon.”</p> <p>Fenti előírások teljesülésének feltétele a keletkező szennyvizek és tisztított szennyvizek ártalommentes, nem szikkasztással történő elhelyezésének megoldása.</p>	4.	<p>VÁLASZT NEM IGÉNYEL</p>

	5.	<p>Továbbá a félreértések elkerülése érdekében az alábbi módosításokat javasoljuk:</p> <p>76. § „(6) A TKR szerinti 17. számú településképi szempontból meghatározó (Palota Újfalu) területén az Lke-1/AI/SZ-1 övezetben zárt szennyvíztározó, vagy korszerű szennyvíztisztító kisberendezés ideiglenesen sem létesíthető.”</p> <p>82. § „(6) A TKR szerinti 17. számú településképi szempontból meghatározó (Palota Újfalu) területén az Lke-1/AI/SZ-4 övezetben zárt szennyvíztározó, vagy korszerű szennyvíztisztító kisberendezés ideiglenesen sem létesíthető.”</p>	5.	<p>ELFOGADOTT A javaslat alapján módosításra kerül a rendeletszöveg.</p>
	6.	<p>Felszíni vízgazdálkodási és vízrendezési szempontból:</p> <p>Tájékoztatjuk, hogy Budapest, XV. kerületének közigazgatási területe érinti a Szilas-patak és vízgyűjtője (AEQ012) „Magyarország 2021. évi vízgyűjtő-gazdálkodási tervéről” szóló 1242/2022. (IV.28.) Korm. határozat által elfogadott Vízgyűjtő-gazdálkodási Tervben (VGT) kijelölt felszíni víztestet, ezért az itt tervezett beavatkozásoknak, vízbevezetéseknek összhangban kell lenniük a VGT-ben szereplő, erre a víztestre vonatkozó intézkedési tervekkel, melyek az Európai Unió Víz Keretirányelvében (2000/60/EK) megfogalmazott célkitűzések elérését teszik lehetővé.</p> <p>Igazgatóságunk működési területéhez tartozó településrendezési eszközök módosításával kapcsolatos eljárásokban szakvéleményünket az Országos Vízügyi Főigazgatóság (OVF) kijelölése és meghatalmazása alapján adjuk ki. Jelen levelünk tehát mind az OVF, mind pedig igazgatóságunk tárgyi témában kelt válaszát tartalmazza.</p> <p>A településrendezési tervekkel kapcsolatos véleményezési eljárásokban továbbra is részt kívánunk venni.</p> <p style="text-align: right;">Üdvözlettel: Szilágyi Attila igazgató</p>	6.	<p>VÁLASZT NEM IGÉNYEL</p>

saját sorsz.	9.mell. sorsz.		Fővárosi Katasztrófavédelmi Igazgatóság		ELŐZETES VÉLEMÉNYT ADOTT	IGEN/NEM	TOVÁBBI RÉSZVÉTEL	IGEN/NEM	megjegyzés
4.	Á8.		Igazgató-helyettes			igen		igen	–
		1.	<p>Tisztelt Főépítész Úr!</p> <p>Értesítem, hogy a fenti hivatkozási számon megküldött Főváros XV. kerület Rákospalota Pestújhely Újpalota Kerületi Építési Szabályzat módosítással kapcsolatban a <i>településtervek tartalmáról, elkészítésének és elfogadásának rendjéről, valamint egyes településrendezési sajátos jogintézményekről</i> szóló 419/2021. (VII. 15.) Korm. 64.§ (1)-(2) , valamint a 66. § (2) bekezdésben foglaltakra figyelemmel az alábbi véleményt adom:</p> <p>A tűzoltó gépjárművek vonulása és működése céljára az építményekhez, azok megközelítésére szolgáló meglévő utat, illetőleg területet biztosítani kell. A tűzoltási felvonulási területek és utak elhelyezkedésével kapcsolatosan a területileg illetékes Katasztrófavédelmi Kirendeltséggel kell egyeztetni.</p> <p>A tervmódosításokkal kapcsolatban az adott környezetben található, oltóvizet biztosító tűzcsapok számát csökkenteni nem lehet. A korábban létesült, meglévő földalatti tűzcsapokat átépítésükkor, föld feletti típusúra kell kicserélni. Ha az útsabályozás, közműkiváltás a vezetékes vízellátás kiépítését is érinti, a szükséges oltóvizet föld feletti tűzcsapokkal kell biztosítani.</p> <p>Az útsabályozási tervek biztosítsák, – ide értve az útépítési, közúti forgalmi és parkolási rendet – a középmagas épületek legalább egyik oldalán a tűzoltási felvonulási területet.</p> <p>A tervmódosítás által érintett területen, továbbá a közműhálózat a vezetékes vízhálózat nyomvonalának megváltoztatásakor vagy új nyomvonal létesítésekor az új tűzcsapok telepítési helyét, illetve a meglévők áthelyezését a területileg illetékes Katasztrófavédelmi Kirendeltséggel kell egyeztetni.</p>	1.	VÁLASZT NEM IGÉNYEL				

		<p>A tűzcsapoknál a tűzoltó gépjárművek részére úgy kell felállítási helyet biztosítani, hogy azok mellett legalább egy nyomsávú közlekedési út szabadon maradjon.</p> <p>Amennyiben az iparbiztonsági hatóság korábbi határozatával kijelölt veszélyességi övezet is érinti a szabályozandó terület, a veszélyességi övezet határán belül történő fejlesztésekre a 2011. évi CXXVIII. törvény és a 219/2011. (X.20.) Kormányrendelet vonatkozó rendelkezéseit is figyelembe kell venni, különös tekintettel a .</p> <p>A 219/2011. (X.20.) Kormányrendelet 29. §-ában foglaltak szerint a polgármesternek a következők szerint kell biztosítania, hogy a fejlesztéssel kapcsolatos döntés meghozatalakor a veszélyességi övezet határait figyelembe vegyék:</p> <ul style="list-style-type: none"> ▪ a polgármester a veszélyességi övezet határán belüli területen történő esetleges fejlesztések során figyelembe veszi a veszélyességi övezet határait, és a fejlesztésekről a fejlesztés engedélyezése előtt bizottság létrehozását kezdeményezi az iparbiztonsági hatóságnál; ▪ a polgármesterek biztosítania kell, hogy a bizottsági állásfoglalást követően a tervezett fejlesztésről az érintett nyilvánosság véleményét nyilváníthasson. Ennek érdekében a polgármesterek a fejlesztéshez kapcsolódó dokumentációkat, tervek hirdetményi közzététel útján 21 napig hozzáférhetővé kell tenni és ezen idő alatt azokra az érintett nyilvánosság észrevételeket tehet; ▪ a polgármester biztosítja, hogy a fejlesztéssel kapcsolatos döntés meghozatalakor a bizottsági állásfoglalást és az érintett nyilvánosság észrevételeit a tervezett fejlesztés kialakításakor kellő mértékben figyelembe vegyék. <p>Tárgyi ügyben a Fővárosi Katasztrófavédelmi Igazgatóság Igazgató-helyettesi Szervezet Katasztrófavédelmi Hatósági Osztály (a továbbiakban: FKI-KHO), az alábbi tájékoztatást adja:</p> <p>Budapest XV. kerület területe érintheti a Fővárosi Vízművek Zrt. (1138 Budapest, Váci út 182.) üzemeltetésében álló, 35100/18413-14/2021.ált. számon módosított, 35100/7593-14/2016.ált. számú (FKI-KHO: 4210-13/2016.) határozattal kiegészített 35100/7593-13/2016.ált. (FKI-KHO: 4210-12/2016.) számú (vízikönyvi szám: D.2/2/268) határozattal kijelölt Balpart I.-II. Vízbazis hidrogeológiai védőövezetének „B” zónáját, valamint hidrogeológiai „B” védőidomát.</p> <p><i>A Szilas-patakra, Csömöri-patakra, Mogyoródi-patakra</i> vonatkozó parti sávot a nagyvízi meder, a parti sáv, a vízjárta és a fakadó vizek által veszélyeztetett területek használatáról, hasznosításáról, valamint a folyók esetében a nagyvízi mederkezelési terv készítésének rendjére és tartalmára vonatkozó szabályokról szóló 83/2014. (III. 14.) Korm. rendelet [a továbbiakban: 83/2014. (III. 14.) Korm. rendelet] 1. § 11. pontja, valamint 2. §-a határozza meg.</p> <p>Budapest Főváros XV. kerület, Rákospalota Pestújhely Újpalota Kerületi Építési Szabályzatának módosítása ellen kifogást nem emelek, az alábbi javaslatokat teszem:</p>		
	2.	<p>A Budapest Főváros XV. kerület Rákospalota, Pestújhely, Újpalota Kerületi Építési Szabályzatáról szóló 17/2018. (VI.26.) önkormányzati rendelet módosításáról szóló önkormányzati rendelettervezet 2. §-ának kiegészítését javaslom az alábbi fogalmakkal, az alábbiak szerint:</p>	2.	<p>NEM ELFOGADOTT</p> <p>A javasolt fogalmi kiegészítések feleslegesek a következők miatt.</p> <ul style="list-style-type: none"> ▪ A „burkolt parkoló” fogalmat nem használja a rendelet, így értelmezése nem szükséges. ▪ A „parti sáv” fogalmát 83/2014. (III. 14.) Korm. rendelet

		<ul style="list-style-type: none"> E Rendelet alkalmazásában: 43. burkolt parkoló: vízzáró burkolattal kialakított parkoló, vagy olyan parkoló, amely más műszaki megoldással biztosítja a szennyeződhető csapadékvizek összegyűjtését; 44. parti sáv: a vizek partvonala, amely az azokkal kapcsolatos szakfeladatok ellátását szolgálja; 45. vízbázis védőövezet: jogszabály alapján, érvényes határozattal kijelölt vízbázis védőterületének, védőidomának részeit alkotó terület, vagy idom, amely a veszélyeztetés mértékétől függő, szükséges korlátozásokkal, tilalmakkal hasznosítható 		<p>határozza meg, a KÉSZ normaszöveg nem tartalmazza,</p> <ul style="list-style-type: none"> a „vízbázis védőövezetet” 123/1997. (VII. 18.) Korm. rendelet határozza meg, a KÉSZ normaszöveg nem tartalmazza Utóbbi két fogalom helyi rendeletben nem ismételhető, az önkormányzat ezekről külön fogalmat nem alkothat.
	3.	<p>Vízügyi és vízvédelmi szempontból a tervezett módosításokkal kapcsolatban az alábbiak figyelembevételét javasolja az FKI-KHO vízügyi és vízvédelmi szempontból:</p> <ol style="list-style-type: none"> 1. A vízfolyásokat és azok parti sávját célszerű vízgazdálkodási övezetbe sorolni; a vízgazdálkodási övezet nem lehet kisebb a 83/2014. (III. 14.) Korm. rendeletnek megfelelőnél; a parti sávot a karbantartási munkák elvégzése céljából szabadon kell hagyni, a parti sávban építmény nem helyezhető el, szükség esetén a hozzáférést biztosítani kell. A parti sáv használata nem akadályozhatja a vízgazdálkodási feladatok ellátását. 2. A 83/2014. (III. 14.) Korm. rendelet 1. § 11. pont alapján: „parti sáv: a vizek partvonala, valamint a közcélú vízelétesítmények mentén húzódó és e rendelet szerint meghatározott szélességű területsáv, amely az azokkal kapcsolatos szakfeladatok ellátását szolgálja.” 3. A 83/2014. (III. 14.) Korm. rendelet 2. § (1) bekezdése alapján: „a vizek és a közcélú vízelétesítmények kezelésére jogosult és köteles személyek a vizek és közcélú vízelétesítmények mentén az azokkal kapcsolatos vízgazdálkodási szakfeladataik ellátására, a meder megközelítésére az e rendeletben meghatározott szélességig terjedő parti sávot használhatnak.” 4. A 83/2014. (III. 14.) Korm. rendelet 2. § (4) bekezdése alapján: „A tulajdonos vagy a fenntartó kérelmére a vízügyi hatóság a (3) bekezdés b) és c) pontjában meghatározott szélességtől eltérő, de legfeljebb 10 méter szélességű parti sávot is megállapíthat, ha azt a szakfeladatok ellátása feltétlenül indokolja.” 5. A 83/2014. (III. 14.) Korm. rendelet 2. § (6) bekezdése alapján: „A parti sávot is magába foglaló parti ingatlan a szakfeladatok közérdekű ellátására figyelemmel használható, hasznosítható. A nagyvízi mederkezelési terv hatálya alá nem tartozó parti sávban csak olyan építmény létesíthető, amely a mederkezelő által tervezett, a parti sávot igénybevevő fenntartási munkát megelőzően kiküldött felszólításban meghatározott időpontra elbontható úgy, hogy nem akadályozza a parti sávban a munkagépekkel történő munkavégzést. Az elbontásra legalább három napot kell biztosítani.” 6. A 83/2014. (III. 14.) Korm. rendelet 3. § (2) bekezdés a) pont alapján: parti sávban „külterületen gyepgazdálkodás, valamint a termőföld művelési ágának megfelelő, a parti sáv rendeltetését és megfelelő használatát, szükség szerinti igénybevételét nem akadályozó, a meder állapotát nem veszélyeztető tevékenység folytatható”. 7. A vízfolyás medrét, illetve partját érintő létesítmények megvalósítása csak a meder kezelőjének hozzájárulása alapján végezhető. 8. A 83/2014. (III. 14.) Korm. rendelet 5. § (5) bekezdése alapján „A (mederkezelői) hozzájárulás az építési és a fennmaradási engedélyezési eljárásban résztvevő vízügyi hatóság szakhatósági állásfoglalása megadásának feltétele.” 	3.	VÁLASZT NEM IGÉNYEL

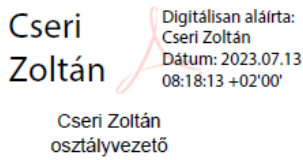
<p>4.</p>	<p>9. A felszíni vízfolyások parti sávjában történő munkavégzést (amennyiben nem vízjogi létesítési engedély alapján végzik) be kell jelenteni a vízfolyás kezelőjének.</p> <p>10. A települési csapadékvíz-elvezetés műszaki szabályozása során figyelembe kell venni a vizek hasznosítását, védelmét és kártételeinek elhárítását szolgáló tevékenységekre és létesítményekre vonatkozó műszaki szabályokról szóló 30/2008. (XII. 31.) KvVM rendelet 63. § (1) bekezdését, mely szerint zárt csapadékvíz-csatornában összegyűjtött csapadékvíz természetes befogadóba való bevezetése előtt hidraulikailag méretezett iszap- és olajfogó műtárgyat kell elhelyezni, kivéve a tetőfelületekről történő közvetlen vízbevezetést. Szükség esetén a befogadó visszaduzzasztásának kizárásra tiltó vagy csappantyú beépítése és vízátelési lehetőség biztosítása szükséges.</p> <p>11. Figyelembe kell venni a vízfolyások vízgyűjtőjének terhelhetőségét.</p> <p>12. A helyi településrendezési eszközöknek valamennyi övezetben biztosítaniuk kell a csapadékvíz-elvezetés megoldásának összhangját az országos vízgyűjtő-gazdálkodási tervvel.</p> <p>13. Talajszint alatti építmény a 219/2004. (VII. 21.) Korm. rendelet 9. § (1) bekezdés b) pontjában foglaltak teljesítésével helyezhető el: „A felszín alatti vizek jó mennyiségi állapotának biztosítása érdekében a tevékenység „nem vezethet a felszín alatti viztest kémiai és fizikai állapotromlásához, beleértve a káros víz(nyomás)szint (...) emelkedését.”</p> <p>14. A víziközmű-szolgáltatásról szóló 2011. évi CCLIX. törvény egyes rendelkezéseinek végrehajtásáról szóló 58/2013. (II.27.) Korm. rendelet 85. § (5) bekezdése alapján, elválasztott rendszerű szennyvízelvezető műbe csapadékvizet, egyesített rendszerű szennyvízelvezető műbe a víznyelőn keresztül szennyvizet, továbbá elválasztott rendszer esetén a csapadékvíz-elvezető műbe szennyvizet juttatni tilos.</p> <p>15. A csapadékvíz elvezető rendszerek befogadóiba – élővízfolyásba, csatornába vezetés és szikkasztással történő elhelyezés esetében is – csak tiszta csapadékvíz vezethető.</p> <p>16. A legalább 20 férőhelyes parkolóról területéről a közterületi egyesített rendszerű közcsatornába/elválasztott rendszerű csapadékvíz-elvezető rendszerbe bocsátott csapadékvizek minőségének is meg kell felelnie a vízszennyező anyagok kibocsátásaira vonatkozó határértékekről és alkalmazásuk egyes szabályairól szóló 28/2004. (XII. 25.) KvVM rendelet 4. számú mellékletében előírt határértékeknek, előírt határértékeknek/a 2. számú mellékletben rögzített küszöbértékeknek. Amennyiben ennek érdekében szükségessé válik, úgy a megfelelő előtisztításról a bevezetést megelőzően gondoskodni kell.</p> <p>17. A 219/2004. (VII. 21.) Korm. rendelet 13. § (1) bekezdésének b) és c) pontja alapján „szennyező anyag földtani közegbe történő közvetlen bevezetése és a felszín alatti vízbe történő közvetett bevezetése, beleértve az időszakos vízfolyásokba történő bevezetést is engedélyköteles tevékenység”.</p> <ul style="list-style-type: none"> o amennyiben a szennyeződhető csapadékvizek vízgyűjtőterületén 20 db-nál kevesebb férőhelyes gépjárműparkoló létesül, a szikkasztás nem vízjogi engedélyköteles tevékenység a várhatóan földtani közegre és a felszín alatti vízre gyakorolt csekély hatás miatt. <p>18. amennyiben a szennyeződhető csapadékvizek vízgyűjtőterületén 20 db, vagy annál több férőhelyes gépjárműparkoló létesül, a parkolókat vízzáró burkolattal kell kialakítani, vagy más műszaki megoldással kell biztosítani a szennyeződhető csapadékvizek elvezetését. A burkolt felületekről összegyűjtött esetlegesen szennyeződhető csapadékvíz csak előtisztítást követően szikkasztható el. A tervezett tevékenység (tisztított csapadékvizek szikkasztása) vízjogi engedély köteles tevékenység a földtani közeg és a felszínalatti víz szennyeződésének kockázata miatt.</p> <p>A szennyeződhető csapadékvíz-elvezetés létesítményeinek a kivitelezése csak végleges vízjogi létesítési engedély birtokában kezdhető meg.</p>	<p>4. VÁLASZT NEM IGÉNYEL</p>
-----------	---	-------------------------------

	5.	<p>19. A víziközmű-szolgáltatásról szóló 2011. évi CCIX. törvény 55. § (1) bekezdés értelmében az ingatlan tulajdonosa – ha törvény vagy kormányrendelet másként nem rendelkezik – köteles az ingatlant a víziközmű-rendszerbe bekötetni és a víziközmű-szolgáltatást igénybe venni.</p> <p>20. A közterületi szennyvízelvezető-hálózatra való csatlakozást követően, a szennyvízgyűjtőt szakszerűen fel kell számolni.</p> <p>21. A biológiai szennyvíztisztító- és szikkasztó műtárgy engedélyezése a vizgazdálkodási hatósági jogkör gyakorlásáról szóló 72/1996. (V. 22.) Korm. rendelet [a továbbiakban: 72/1996. (V. 22.) Korm. rendelet] a 72/1996. (V. 22.) Korm. rendelet 24. § (1) bekezdés c) pontjában foglalt feltételek teljesítése esetén tartozik a települési önkormányzat jegyzőjének hatáskörébe.</p> <p>22. Az építési tevékenységet mindenkor össze kell hangolni a kármentesítéssel és biztosítani kell, hogy sem az építkezés, sem a későbbi területhasználat semmilyen módon ne akadályozza a folyamatban lévő kármentesítést. A terület úgy építhető be, hogy az nem akadályozhatja a kármentesítés későbbi szakaszait.</p> <p>23. Vízbázis védőterületek és védőidomok által érintett területek övezetei csak a távlati vízbázisok, az ivóvízellátást szolgáló vízellátási létesítmények védelméről szóló 123/1997. (VII. 18.) Korm. rendelet 10-14. §-a, valamint az 5. számú melléklet szerinti korlátozások figyelembevételével vehetők igénybe.</p> <p>24. A felszíni vízfolyások medrét illetve parti sávját érintő tevékenység során a vízfolyásba, a szabad áramlását akadályozó-, illetve szennyező anyag nem kerülhet.</p> <p>25. A felszíni vízfolyások part menti sávját szabadon kell hagyni, a parti sávban depónia nem létesíthető, üzemanyag vagy szennyező anyag nem tárolható.</p> <p>26. Amennyiben vízimunka elvégzése (a víz lefolyási, áramlási viszonyait, mennyiségét vagy minőségét, medrét, partját befolyásolja, illetve megváltoztatja, továbbá a vizek kártételeinek elhárítását, a víz hasznosítását szolgálja), vagy vízellátási létesítmény megépítése (átalakítása, megszüntetése) válik szükségessé, a megvalósítás a vizgazdálkodási hatósági jogkör gyakorlásáról szóló 72/1996. (V. 22.) Korm. rendelet [a továbbiakban: 72/1996. (V. 22.) Korm. rendelet] hatálya alá tartozik, a vizgazdálkodásról szóló 1995. évi LVII. törvény 28. § (1) bekezdése alapján vízjogi létesítési engedély köteles tevékenység.</p>	5.	VÁLASZT NEM IGÉNYEL
	6.	<p>Tekintettel arra, hogy Budapest XV. kerülete vízbázist nem érint a tervezési területre vonatkozóan az egyes tervek, illetve programok környezeti vizsgálatáról szóló 2/2005. (I. 11.) Korm. rendelet [a továbbiakban: 2/2005. (I. 11.) Korm. rendelet] 4. számú mellékletében foglaltak értelmében környezeti vizsgálat lefolytatását vízügyi és vízvédelmi szempontból nem tartom indokoltnak.</p>	6.	VÁLASZT NEM IGÉNYEL
	7.	<p>A 2/2005. (I. 11.) Korm. rendelet 2. számú mellékletében meghatározott tematikát javaslom ciegészíteni a parkolók kialakítására vonatkozóan.</p> <p>Tájékoztatom, hogy az FKI-KHO az egyes konkrét létesítmények építési, használatbavételi és üzemeltetési engedélyezése során az engedélyező hatóság megkeresésére szakhatósági állásfoglalást ad ki. A szakhatósági állásfoglalásban megadja a szükséges kikötéseket, amelyek betartása mellett a tevékenységek (megvalósítás, üzemeltetés, felhagyás) során a felszíni- és felszín alatti vizek mennyiségi, minőségi és áramlási viszonyaira, az árvíz- és a jég</p>	7.	VÁLASZT NEM IGÉNYEL

		<p>levonulására, valamint a földtani közeget érintően káros hatás bekövetkezése nem valószínűsíthető.</p> <p>Az FKI-KHO feladat- és hatáskörét a vízgazdálkodási hatósági jogkör gyakorlásáról szóló 72/1996. (V.22.) Korm. rendelet 1. § (1) bekezdése, a vízügyi igazgatási és a vízügyi, valamint a vízvédelmi hatósági feladatokat ellátó szervek kijelöléséről 223/2014. (IX. 4.) Korm. rendelet [a továbbiakban: 223/2014. (IX.4.) Korm. rendelet] 10. § (1) bekezdés 2. pontja, valamint illetékességét a 223/2014. (IX.4.) Korm. rendelet 2. számú mellékletének 2. pontja szabályozza.</p> <p>Budapest, elektronikus bélyegző szerint</p> <p style="text-align: center;">Lipták Attila t. dandártábornok igazgató nevében és megbízásából</p> <p style="text-align: center;">Palotai Zs .Gábor t. ezredes igazgató-helyettes</p>						
saját sorsz.	9.mell. sorsz	Budapest Főváros Kormányhivatal Népegészségügyi Főosztály	ELŐZETES VÉLEMÉNYT ADOTT	IGEN/NEM	TOVÁBBI RÉSZVÉTEL	IGEN/NEM	megjegyzés	
8.	Á9.			igen		igen	—	
		<p>1.</p> <p>Tisztelt Főépítész Úr!</p> <p>A tárgyi ügyben megküldött dokumentációt áttanulmányozva a népegészségügyi feladatkörében eljáró Budapest Főváros Kormányhivatala (a továbbiakban: BFKH) az alábbi tájékoztatást adja.</p> <p>Budapest Főváros XV. kerületében természetes gyógytényező érintettsége nem áll fenn, ezért jelen esetben a BFKH véleményezési lehetőséggel nem rendelkezik.</p> <p>Érintettség esetén a BFKH, mint államigazgatási szerv feladatát a településtervek tartalmáról, elkészítésének és elfogadásának rendjéről, valamint egyes településrendezési sajátos jogintézményekről szóló 419/2021. (VII. 15.) Korm. rendelet 11. számú mellékletének 26. pontja állapítja meg.</p> <p>A BFKH jelen iratot az elektronikus ügyintézés és a bizalmi szolgáltatások általános szabályairól szóló 2015. évi CCXXII. törvény 9. § (1) bekezdésére tekintettel elektronikus úton küldi meg.</p> <p>A BFKH felhívja a figyelmet arra, hogy a BFKH-val elektronikus úton szükséges kapcsolatot tartani (szervezetnév: BFKHNSZSZ, KRID azonosító kód: 427094958).</p>	<p>1.</p> <p>VÁLASZT NEM IGÉNYEL</p>					

			<p>A BFKH kéri a fentiek szíves elfogadását.</p> <p><i>Budapest, – dátum a digitális aláírás szerint</i></p> <p>Üdvözzel:</p> <p>dr. Sára Botond főispán megbízásából</p> <p>dr. Somogyi Rozália osztályvezető helyett</p>						
saját sorsz.	9.mell. sorsz.		<p>Budapest Főváros Kormányhivatala Országos Közúti és Hajózási Hatósági Főosztály</p>		ELŐZETES VÉLEMÉNYT ADOTT	IGEN/NEM	TOVÁBBI RÉSZVÉTEL	IGEN/NEM	megjegyzés
9.-11.	Á10.					igen			igen
		1.	<p>Tisztelt Főépítész Úr!</p> <p>Budapest XV. kerületének településrendezési eszközeinek módosításával kapcsolatos 3/47-7/2023. iktatószámú, 2023. július 4-én kelt megkeresésére a közlekedési igazgatási feladatokkal összefüggő hatósági feladatokat ellátó szervek kijelöléséről szóló 382/2016. (XII. 2.) Korm. rendelet alapján az alábbi tájékoztatást adom.</p> <p>A megkeresésében ismertetettek alapján és a korábbi véleményezési szakasz során adott a BP/0801/00555-6/2021. számú, 2021. július 9-én kelt véleményemben és a BP/0801/00555-8/2021. számú, 2021. július 21-én kelt kiegészítésemben foglaltakat továbbra is fenntartom.</p> <p>Érintett államigazgatási szervként fenti véleményemet a településfejlesztési koncepcióról, az integrált településfejlesztési stratégiáról és a településrendezési eszközökről, valamint egyes településrendezési sajátos jogintézményekről szóló 314/2012. (XI. 8.) Korm. rendelet 38. § alapján, a rendelet 9. melléklet 12. pontja szerinti véleményezési jogkörömben adtam.</p> <p>Tájékoztatom, hogy Főosztályom címe 1124 Budapest, Németvölgyi út 37-39. Főosztályvezető Úr: Dr. Szabó Tamás</p> <p><i>Budapest, - dátum a digitális aláírás szerint</i></p> <p>Tisztelettel:</p> <p>dr. Sára Botond főispán megbízásából:</p> <p>Bognár Géza <small>Digitálisan aláírta: Bognár Géza Dátum: 2023.07.11 10:38:54 +02'00'</small> Bognár Géza osztályvezető</p>	1.	<p>VÁLASZT NEM IGÉNYEL megjegyzés: <i>A hivatkozott előzetes állásfoglalás általánosan szól a közlekedési munkarészek szerepéről, kidolgozásának módjáról.</i></p> <p><i>A módosítás jellegéből adódóan közlekedési és más alátámasztó munkarész nem készült a főépítési feljegyzés alapján.</i></p> <p>Megjegyzés: A Palota Parkváros területére vonatkozó átütemezéshez 111 oldalas részletes közlekedési hatástanulmány készült, melyet Tkő jogosultságú közlekedéstervező készített.</p>				
saját sorsz.	9.mell. sorsz.		<p>Közlekedésért felelős miniszter (Előzetesben: Innovációs és Technológiai Minisztérium: Közlekedéspolitikáért Felelős Államtitkárság Közlekedési Hatósági ügyekért felelős helyettes államtitkár Légügyi szakterület)</p>		ELŐZETES VÉLEMÉNYT ADOTT	IGEN/NEM	TOVÁBBI RÉSZVÉTEL	IGEN/NEM	megjegyzés
12.-13.	Á11					nem			-

saját sorsz.	9.mell. sorsz.		Honvédelmi Minisztérium		ELŐZETES VÉLEMÉNYT ADOTT	IGEN/NEM	TOVÁBBI RÉSZVÉTEL	IGEN/NEM	megjegyzés
14.	Á12		Állami Légügyi Főosztály			igen		nem	---
saját sorsz.	9.mell. sorsz.		Budapest Főváros Kormányhivatala		ELŐZETES VÉLEMÉNYT ADOTT	IGEN/NEM	TOVÁBBI RÉSZVÉTEL	IGEN/NEM	megjegyzés
12.	Á13		Fővárosi Közlekedésfelügyeleti Főosztály			igen		igen	NEM ADOTT VÉLEMÉNYT
saját sorsz.	9.mell. sorsz.		Budapest Főváros Kormányhivatala		ELŐZETES VÉLEMÉNYT ADOTT	IGEN/NEM	TOVÁBBI RÉSZVÉTEL	IGEN/NEM	megjegyzés
16.	Á15.		Építésügyi és Örökségvédelmi Főosztály Örökségvédelmi Osztály			igen		nem	--
saját sorsz.	9.mell. sorsz.		Budapest Főváros Kormányhivatal		ELŐZETES VÉLEMÉNYT ADOTT	IGEN/NEM	TOVÁBBI RÉSZVÉTEL	IGEN/NEM	megjegyzés
17.	Á16.		Földhivatali Főosztály			igen		igen	--
		1.	<p>Tisztelt Főépítész Ur!</p> <p>3/47-7/2023. számú megkeresésében arról tájékoztatta Budapest Főváros Kormányhivatalát (a továbbiakban: Kormányhivatal), hogy elkészült <i>Budapest Főváros XV. kerület Rákospalota, Pestújhely, Újpalota Kerületi Építési Szabályzatáról szóló 17/2018. (VI.26.) önk.rendelet</i> (a továbbiakban: KÉSZ) módosítás-tervezete, egyben kérte a Kormányhivatal hatáskörébe tartozó kérdések tekintetében a földvédelmi vélemény megküldését.</p> <p>Megkeresésére a Kormányhivatal a <i>településfejlesztési koncepcióról, az integrált településfejlesztési stratégiáról és a településrendezési eszközökről, valamint egyes településrendezési sajátos jogintézményekről</i> szóló 314/2012. (XI. 8.) Korm. rendelet (a továbbiakban: <i>Trk.</i>), továbbá a <i>termőföld védelméről</i> szóló 2007. évi CXXIX. törvény (a továbbiakban: <i>Tfvt.</i>) figyelembe vételével, a kormány megbízott felhatalmazásával eljárva, az alábbi véleményt adja.</p> <p>A <i>Tfvt.</i> 1. §. (1) bekezdése szerint „a törvény hatálya a termőföldre terjed ki”.</p> <p>A <i>Tfvt.</i> 6/B. § (1) bekezdése alapján: „Ha az ingatlanügyi hatóság a településrendezési eszközök, a településfejlesztési koncepció, illetve az integrált településfejlesztési stratégia elkészítése vagy azok módosítása tekintetében az egyeztetési eljárásban véleményező hatóságként működik közre, a termőföld védelmének érvényesítése érdekében érvényre kell juttatnia, hogy a beépítésre szánt területek kijelölése lehetőség szerint a gyengébb minőségű termőföldeken, a lehető legkisebb mértékű termőföld igénybevételével történjen. (...)”</p>	1.	VÁLASZT NEM IGÉNYEL				

	<p>2. A Kormányhivatal megállapítja, hogy a településrendezési eszköz módosítását szakmai észrevételek indokolták, de ezen felül a rendeletszöveg pontosítását is tartalmazza a módosítás, valamint sor kerül egyes övezeti paraméterváltozások átvezetésére. Mivel a településrendezési eszköz módosítása nem eredményezi a kerületben található termőföldek övezeti átsorolását, új beépítési övezet kijelölését, ezért a Kormányhivatal a településrendezési eszköz módosításához hozzájárul.</p> <p>A földvédelmi nyilatkozat a Tfv. földvédelmi rendelkezésein alapul. A Kormányhivatal termőföld mennyiségi védelmére kiterjedő hatáskörét a Tfv. 6/B. §-a, illetékességét a földművelésügyi hatósági és igazgatási feladatokat ellátó szervek kijelöléséről szóló 383/2016. (XII. 2.) Korm.rendelet 3. § (3) bekezdés b) pontja, 36. § b) pontja alapozza meg.</p> <p>A földvédelmi vélemény kiadmányozására Budapest Főváros Kormányhivatalát vezető főispán 6/2023. (III.01.) utasítása Budapest Főváros Kormányhivatalának kiadmányozási rendjéről szóló 221.1. pontja alapján került sor.</p> <p>Budapest, dátum a digitális aláírás szerint</p> <p>Tisztelettel:</p> <p>Dr. Sára Botond főispán megbízásából:</p> <div style="text-align: center;">  <p>Digitálisan aláírta: Cseri Zoltán Dátum: 2023.07.13 08:18:13 +02'00'</p> <p>Cseri Zoltán osztályvezető</p> </div>	<p>2. DÖNTÉST NEM IGÉNYEL</p> <p>Termőföld területét érintő építési övezet kijelölést – a TSZT-nek megfelelően – a tervezet nem tartalmaz.</p> <p>Ugyanakkor partneri kérelmek alapján a mezőgazdasági övezetek kiegészülnek egy új övezettel, melyben az OTÉK által meghatározottak figyelembe vételre kerülnek, eltérésre nincs szükség. Az övezet célja a már kialakult gazdálkodáshoz igazodóan növényház, kisebb gazdasági épület létesítésének lehetővé tétele.</p> <p><i>2013. évi CXXII. törvény külön szabályozza a következőket:</i></p> <p><i>„13. § (3) A föld más célra hasznosítható a következő célokból:</i></p> <ul style="list-style-type: none"> <i>a) talajvédelmet szolgáló létesítmény megvalósítása;</i> <i>b) öntözéshez szükséges létesítmény megvalósítása;</i> <i>c) öntözőcsatorna és belvízcsatorna létesítése;</i> <i>d) tájgazdálkodási célú vízpótló csatorna és víztározó létesítése;</i> <i>e) védett természeti területek természetvédelmi kezeléséért felelős szerv által jogszabályban, vagy e szerv alapító okiratában foglalt, valamint közösségi vagy hazai költségvetési forrás felhasználásával megvalósuló természetvédelmi célú feladatok ellátása;</i> <i>f) mezőgazdasági termeléshez, erdőgazdálkodáshoz szükséges gazdasági épület létesítése;</i> <i>g) lakóépület létesítése;</i> <i>h) a föld megközelítését, illetve a föld használatát biztosító út kialakítása;</i> <i>i) állandó jellegű növényház létesítése.”</i> <p>Fentiek valamint az OTÉK együttes figyelembevételével a cca. 1000-2000 m² közötti mezőgazdasági földrészletekre, melyeken kis léptékben mezőgazdasági termesztés, tárolás folyik, önálló övezetbe kerül.</p> <p>Jele: Má-2 lesz</p>
--	--	--

saját sorsz.	9.mell. sorsz.		Pest Vármegyei Kormányhivatal Földművelésügyi és Erdészeti Főosztály Erdőfelügyeleti Osztály		ELŐZETES VÉLEMÉNYT ADOTT	IGEN/NEM	TOVÁBBI RÉSZVÉTEL	IGEN/NEM	megjegyzés
18.	Á17.					igen		igen	–
		1.	<p>Tisztelt Főépítész Úr!</p> <p>Köszönettel megkaptam levelét, melyben tájékoztatást nyújt, Budapest Főváros XV. kerület hatályos településszerkezeti tervének és helyi építési szabályzatának tervezett módosításáról. A településfejlesztési koncepcióról, az integrált településfejlesztési stratégiáról és a településrendezési eszközökről, valamint egyéb településrendezési sajátos jogintézményekről szóló 314/2012. (XI. 8.) Korm. rendelet 37. §-a szerint 2021. június 9-én indított teljes eljárás előzetes tájékoztatási szakaszában az erdészeti hatóság PE/ERDŐ/04494-2/2021 ügyiratszámú levelében a hatáskörébe tartozó, jogszabályokon alapuló követelményeket megfogalmazta.</p>	1.	VÁLASZT NEM IGÉNYEL				
		2.	<p>A https://www.bpxv.hu/varoshaza/polgarmesteri-hivatal/szervezeti-egyssegek/foepiteszi-iroda tárhelyen közzétett tervezett vélhetően az abban foglaltakat nem teljes körűen vette figyelembe. Azokon a területeken, amelyek jelenleg az erdőről, az erdő védelméről és az erdőgazdálkodásról szóló 2009. évi XXXVII. törvény (a továbbiakban: Evt.) hatálya alá tartoznak és az övezeti besorolása erdőterületből zöldterületbe sorolt át a tervezet megnyílik a lehetősége az erdő igénybevételének. Az övezeti besorolás változása nem mentesít az Országos Erdőállomány Adattárban nyilvántartott erdőterületek esetén az Evt. 77-78. §-aiba foglalt igénybevételi eljárás lefolytatásáról, ha a terület igénybevételt tervezik. Erdő és erdőterületként besorolt terület beépítése esetében figyelemmel kell lenni az 1997. évi LXXVIII. törvény (Étv.) 7.§ (3) bekezdés b) pontja szerint arra, hogy a beépítésre szánt területek kijelölésével egyidejűleg a település közigazgatási területének biológiai aktivitás értéke az átminősítés előtti aktivitás értékhez képest nem csökkenhet.</p>	2.	<p>NEM ELFOGADOTT</p> <p>A 2021-ben elfogadott és 2021. márciusában hatályossá váló TSZT módosítás – mely az MTrT rendelkezéseinek lekötését szolgálta – több új területfelhasználást vezetett be, vagy szükségessé tette az övezetek nevének módosítását. Az erdőterületek esetében névváltozás is történt, vagy a természetközeli területfelhasználás alkalmazása miatt kell új övezeti megnevezést és jelölést alkalmazni a KÉSZ-ben a TSZT alapján.</p> <p>A TSZT a Szilas-pataktól északra eső, korábban erdő területfelhasználásba sorolt területrészt Zkp közpark területfelhasználási kategóriába sorolta. Ennek megfelelően a KÉSZ ezt, mint kötelezettséget leköveti, így ott erdő övezetből a TSZT-nek megfelelően zöldterületbe sorol át területeket, mivel ezeket a változásokat a módosítás során a KÉSZ-ben át kell vezetni. Az alátámasztó munkarész külön térképen is jelöli ezeket a TSZT-ből levezetett változásokat.</p>				
		3.	<p>A véleményt a földművelésügyi hatósági és igazgatási feladatokat ellátó szervek kijelöléséről szóló 383/2016. (XII. 2.) Korm. rendelet 11. § (1) bekezdésében biztosított hatáskörben eljárva, a rendelet 2. számú melléklete szerinti illetékességi szabályok figyelembevételével adtam meg.</p> <p>Gödöllő, digitális aláírás szerinti dátummal</p> <p>Dr. Tarnai Richárd főispán nevében és megbízásából:</p>	3.	VÁLASZT NEM IGÉNYEL				

saját sorsz.	9.mell. sorsz.			ELŐZETES VÉLEMÉNYT ADOTT	IGEN/NEM	TOVÁBBI RÉSZVÉTEL	IGEN/NEM	megjegyzés
20.	Á18.		Honvédelmi Minisztérium Hatósági Főosztály		igen		igen	—
		1.	<p>Tisztelt Főépítész Úr!</p> <p>Megkeresésükre értesítem, hogy a tárgyi dokumentációt megvizsgáltam és azzal kapcsolatban az alábbi állásfoglalást adom:</p> <p>A fenti hivatkozási számon érkezett dokumentációban foglaltak a honvédelem érdekeit nem érintik, a Magyar Honvédség nemzeti és szövetségi védelmi feladatai végrehajtása biztosított, ezért a tárgyi módosítással kapcsolatban észrevételt nem teszek.</p> <p>Jelen állásfoglalást, mint a településfejlesztési koncepcióról, az integrált településfejlesztési stratégiáról és a településrendezési eszközökről, valamint egyes településrendezési sajátos jogintézményekről szóló 314/2012. (XI. 8.) Korm. rendelet 9. sz. mellékletének 20. pontjában, valamint a településtervek tartalmáról, elkészítésének és elfogadásának rendjéről, valamint egyes településrendezési sajátos jogintézményekről szóló 419/2021 Korm. rendelet 11. melléklet táblázatának 21. sorában megjelölt államigazgatási szerv adtam ki, figyelemmel az épített környezet alakításáról és védelméről szóló 1997. évi LXXVIII. törvény 7. § (2) bekezdésének m) pontjára.</p>	1.	VÁLASZT NEM IGÉNYEL			
		2.	<p>Tájékoztatom, hogy jelen állásfoglalásom, nem helyettesíti a 314/2012. (XI. 8.) Korm. rendelet 9. sz. melléklet 14. b) pontjában és a 419/2021. (VII. 15.) Korm. rendelet 11. sz. melléklet 15. sor b) pontjában nevesített katonai légügyi hatóság állásfoglalását.</p> <p>Jelen állásfoglalást a Honvédelmi Minisztérium Szervezeti és Működési Szabályzatáról szóló 30/2022. (VII. 29.) HM utasítás 1. melléklet 6. függelék B) táblázat 56. sorában foglaltak alapján a Honvédelmi Minisztérium Hatósági Főosztály Településrendezési Hatósági Osztály vezetőjeként a miniszter nevében és megbízásából kiadmányozom.</p> <p>Budapest, „időbélyegző szerint”</p> <p style="text-align: center;">Tisztelettel:</p> <p style="text-align: center;">Szalay-Bobrovniczky Kristóf honvédelemért felelős miniszter nevében és megbízásából</p> <p style="text-align: center;">Bucsánszky Zoltán alezredes településrendezési hatósági osztályvezető</p>	2.	VÁLASZT NEM IGÉNYEL			
saját sorsz.	9.mell. sorsz.			ELŐZETES VÉLEMÉNYT ADOTT	IGEN/NEM	TOVÁBBI RÉSZVÉTEL	IGEN/NEM	megjegyzés
21.	Á19.		Budapesti Rendőr-főkapitányság		nem		-	—
saját sorsz.	9.mell. sorsz.			ELŐZETES VÉLEMÉNYT ADOTT	IGEN/NEM	TOVÁBBI RÉSZVÉTEL	IGEN/NEM	megjegyzés
22.	Á20.		Pest megyei Kormányhivatal Környezetvédelmi, Természetvédelmi, Hulladékgazdálkodási és Bányafelügyeleti Főosztály Bányafelügyeleti Osztály		igen		nem	—
saját sorsz.	9.mell. sorsz.			ELŐZETES VÉLEMÉNYT ADOTT	IGEN/NEM	TOVÁBBI RÉSZVÉTEL	IGEN/NEM	megjegyzés
23.	Á21.		Nemzeti Média- és Hírközlési Hatóság Hivatala		nem		-	—

saját sorsz.	9.mell. sorsz.		Országos Atomenergia Hivatal		ELŐZETES VÉLEMÉNYT ADOTT	IGEN/NEM	TOVÁBBI RÉSZVÉTEL	IGEN/NEM	megjegyzés
24.	Á22.					igen		igen	—
		1.	<p>Az Országos Atomenergia Hivatalnál (a továbbiakban: OAH) 2023. július 5-én érkezett, fenti számú levelével eljuttatta részünkre Budapest XV. kerület teljes eljárás keretében módosított Kerületi Építési Szabályzatának véleményezési dokumentációját, és a tervezettel kapcsolatban kérte jogszabályon alapuló állásfoglalásunk megadását. A tájékoztatás szerint a módosítás célja a kerületi önkormányzat Főépítési Irodája és a partnerek által tett észrevételek figyelembevételével a szükséges módosítások átvezetése.</p> <p>Az OAH feladat- és hatáskörét az atomenergiáról szóló 1996. évi CXVI. törvény (a továbbiakban: Atv.) 17. §-a, valamint az Atv. végrehajtására kiadott jogszabályok, így a nukleáris létesítmények nukleáris biztonsági követelményeiről és az ezzel összefüggő hatósági tevékenységről szóló 1/2022 (IV.29) OAH rendelet, a radioaktív hulladékok átmeneti tárolását vagy végleges elhelyezését biztosító tároló létesítmények biztonsági követelményeiről és az ezzel összefüggő hatósági tevékenységről szóló 9/2022. (XII. 29.) OAH rendelet, a nukleáris létesítmény és a radioaktív hulladék-tároló biztonsági övezetéről szóló 246/2011. (XI. 24.) Korm. rendelet (továbbiakban: <i>Korm. rendelet</i>) előírásai, valamint további jogszabályok határozzák meg.</p> <p>A tárgyval összefüggő OAH véleményezési jogköréről, a településfejlesztési koncepcióról, az integrált településfejlesztési stratégiáról és a településrendezési eszközökről, valamint egyes településrendezési sajátos jogintézményekről szóló 314/2012. (XI. 8.) Korm. rendelet (továbbiakban: <i>EljR.</i>), illetve annak 9. melléklete rendelkezik.</p>	1.	VÁLASZT NEM IGÉNYEL				

	<p>2.</p> <p>A jogszabályban foglalt kötelezettségeinknek megfelelően a módosítás tervdokumentációját, annak alátámasztó és jóváhagyandó munkarészeit az OAH áttekintette. Az <i>EljR.</i> felhatalmazása alapján, megkeresésére válaszolva, az alábbi tájékoztatást adom:</p> <p>A tervezési terület figyelembe veendő közelségében, az OAH feladat- és hatáskörébe tartozó létesítményként az Energiatudományi Kutatóközpont kutatóreaktora, a Budapesti Műszaki Egyetem oktatóreaktora, valamint a Püspökszilágy határában található Radioaktív Hulladék Feldolgozó és Tároló üzemel.</p> <p>Tájékoztatom ugyanakkor, hogy Budapest XV. kerület építési szabályzatának jelen módosítása az elhatározott célok és a kimutatott hatások alapján, az OAH feladat- és hatáskörét közvetlenül nem érinti.</p> <p>Felhívom a figyelmét, hogy a <i>Korm. rendelet</i> 7. § (6) bekezdése értelmében, a nukleáris létesítmények és a radioaktív hulladék-tároló 30 km-es körzetében mindazon veszélyes létesítmények és tevékenységek engedélyezése esetén, amelyek tekintetében jogszabály védőtávolság kijelölését írja elő, az engedélyezést végző hatóság az eljárása megindításáról tájékoztatja a biztonsági övezetet kijelölő szervet (az OAH-t), valamint a nukleáris létesítmény és a radioaktív hulladék-tároló engedélyesét. Az ilyen eljárásban az OAH és a <i>Korm. rendelet</i> szerinti engedélyes ügyfélnek minősül.</p> <p>Az OAH részére elegendő az <i>EljR.</i> 43. § (2) bekezdésének megfelelő tájékoztatás az elfogadott településrendezési eszközökről.</p> <p>Budapest, 2023. augusztus 7.</p> <p style="text-align: center;">Üdvözlettel:</p> <p style="text-align: center;">Kádár Andrea Beatrix elnök</p>	<p>2.</p> <p>VÁLASZT NEM IGÉNYEL</p>					
saját sorsz.	9.mell. sorsz	Budapest Főváros Kormányhivatala - Népegészségügyi Főosztály	ELŐZETES VÉLEMÉNYT ADOTT	IGEN/NEM	TOVÁBBI RÉSZVÉTEL	IGEN/NEM	megjegyzés
25.	Á23.			nem		-	--

II.	FŐVÁROSI ÖNKORMÁNYZAT
------------	------------------------------


saját sorsz.	9.mell. sorsz.			ELŐZETES VÉLEMÉNYT ADOTT	IGEN/NEM	TOVÁBBI RÉSZVÉTEL	IGEN/NEM	megjegyzés
33.	FŐ1.	Budapest Főváros Önkormányzata Főpolgármesteri Hivatal Főpolgármesteri Iroda			igen		igen	---
	1.	<p>Tisztelt Polgármester Asszony!</p> <p>Budapest Főváros XV. Kerület Önkormányzata Polgármesterének nevében és megbízásából eljáró Főépítész a 2023. július 10-én érkezett, 3/47-7/2023. iktatószámú megkereső levelében tájékoztatott a tárgyi terv a településfejlesztési koncepcióról, az integrált településfejlesztési stratégiáról és a településrendezési eszközökről, valamint egyes településrendezési sajátos jogintézményekről szóló 314/2012. (XI. 8.) Korm. rendelet (továbbiakban: Korm.rendelet) 38. §-a szerinti véleményezési eljárásnak megindításáról.</p> <p>Az eljárásban a Fővárosi Önkormányzat a Korm.rendelet 33. § (5) bekezdésének megfelelően vesz részt.</p> <p>A területen jelenleg Budapest Főváros XV. kerület Rákospalota, Pestújhely, Újpalota Kerületi Építési Szabályzatáról szóló 17/2018. (VI. 26.) önkormányzati rendelete hatályos (a továbbiakban: KÉSZ).</p> <p>A megkereső levél szerint KÉSZ módosításának oka:</p> <ul style="list-style-type: none"> - a hatályos szabállyal kapcsolatban az alkalmazása során felmerült elírások, pontatlanságok javítása, - az előzetes véleményezési szakaszban beérkezett partneri és államigazgatási vélemények beépítése, valamint - az 50/2015. (I.28.) Főv. Kgy. határozattal elfogadott Budapest főváros településszerkezeti terv (TSZT), és 5/2015. (II. 16.) Főv. Kgy. rendelettel elfogadott Budapest főváros rendezési szabályzat (FRSZ) módosítás érvényre juttatása. <p>A módosítás megindításáról Budapest Főváros XV. Kerület Önkormányzata a 214/2021.(V. 27.) ök. számú határozatával döntött.</p> <p>A véleményezési dokumentációval kapcsolatban az alábbi észrevételeket, javaslatokat teszem:</p>	1.	VÁLASZT NEM IGÉNYEL				
	2.	<p><u>Alátámasztó munkarész, terviratok</u></p> <ul style="list-style-type: none"> - 10-11. oldalon a hibásan Lk jellel szereplő építési övezetek Lke-1 jelre módosítása a TSZT-vel való összhang megteremtésére irányul. 	2.	VÁLASZT NEM IGÉNYEL				
	3.	<ul style="list-style-type: none"> - 11-13. oldalon a beépítési sűrűség igazolása tekintetében megállapítható, hogy az érintett területegységeknél az építési övezetek tervezett szintterületi mutatói alapján számított szintterület nagysága nem haladja meg az FRSZ által biztosított szintterület nagyságát, azaz megfelelnek az FRSZ 4. § (1) bekezdésének, valamint a zöldfelületi átlagérték számítás tekintetében megállapítható, hogy az építési övezetekre megállapított legkisebb zöldfelületi arány eléri a TSZT-ben előírt vonatkozó zöldfelületi átlagértéket, azaz megfelel a TSZT előírásának. 	3.	VÁLASZT NEM IGÉNYEL				

<p>4.</p>	<p>- A P_22. változtatási igény esetén az anyagból nem derül ki egyértelműen a módosítási szándék oka, a tervezett beépítésről, funkcióról nem tartalmaz az anyag részletes információt.</p> <p>A jelenlegi szabályozás szerint a telek legkisebb zöldfelületi aránya Lk-1/HZO-1 építési övezet esetében: <u>40 %</u> (35 % terepszint feletti és 35 % terepszint alatti beépítés mellett), míg az Lk-1/HZO-4 övezet esetében: <u>35 %</u> (40 % terepszint feletti és 45 % terepszint alatti beépítés mellett).</p> <p>Az újonnan kialakuló Lk-1/Al/HZ-4 övezet legkisebb zöldfelületi aránya 20% (60 % terepszint feletti és 80 % terepszint alatti beépítés mellett).</p> <p>Nem látható, hogy mi indokolja a jelentős terepszint alatti beépítést és a csökkentett zöldfelületi értéket.</p> <p>Ahogy az sem érthető meg az anyagból, hogy a szabályozás miért nem tesz kísérletet a terepszint alatti beépítés legalább részleges zöldtetővel való fedésére.</p> <p>A jelenleg hatályos paraméterekhez képest a beszivárgó felületek mértéke jelentősen csökken.</p> <p>Álláspontom szerint a városi hősziget hatás mérséklése egészségügyi intézmény esetében különösen fontos. A zöldfelület várható csökkenése ez ellen hat.</p> <p>Javaslom az igénybe vett zöldfelület valamilyen arányú visszapótlásának előírását a szabályzatban. Például zöldtető, zöldfal formájában.</p> <p>Javaslom szövegszerűen szerepeltetni a tárgyi ingatlan esetén (Lk-1/Al/HZ-4 övezet), hogy a kieső zöldfelületet az országos településrendezési és építési követelményekről szóló 253/1997. (XII. 20.) Korm. rendelet (OTÉK) szerint is elfogadott mértékben zöldtető, zöldfal létesítésével szükséges pótolni.</p>	<p>4.</p> <p>DÖNTÉST NEM IGÉNYEL Időközben a P_22 kérelmező visszavonta igényét, a módosítás ezért nem történik meg, okafogyott.</p>
<p>5.</p>	<p>Általánosságban javasolható előírni, hogy az építési övezetekben oly módon szükséges a zárt, terepszint alatti kialakítású záportározó és a természetes alapú megoldások (szikkasztás, esőkertek, zöldtetők, stb.) rendszerének létesítése, hogy az a magánterületekre hulló csapadék magánterületen belüli hasznosítását is biztosítsa.</p> <p>A csapadékvíz kezeléssel összefüggésben a záportározó és a természetes alapú megoldások (szikkasztás, esőkertek, zöldtetők, stb.) rendszerének méretezését a klímaváltozás hatásait is figyelembe vevő 10 éves gyakoriságú 10 perces intenzitású idősoros csapadékadatok figyelembevételével szükséges megtervezni.</p>	<p>5.</p> <p>NEM ELFOGADOTT A KÉSZ általános előírása rögzíti a csapadékvíz visszatartást a 7. § (5) bekezdésben, illetve egyes Gksz övezetekben erről külön is rendelkezik a 109. § (4) bekezdésben. lásd még a 8. pontra adott választ.</p>
<p>6.</p>	<p>- 15. oldalon a további módosítások során az előírt legkisebb zöldfelületi arány nem csökkent, ezért a TSZT zöldfelületi átlagértékének igazolását nem igényli.</p>	<p>6.</p> <p>VÁLASZT NEM IGÉNYEL.</p>
<p>7.</p>	<p>- 14. szelvényen szereplő P_13. változtatási igény érint a Budapest Főváros Önkormányzata Közgyűlésének a településkép védelméről szóló 30/2017. (IX.29.) önkormányzati rendelete 4. mellékletében szereplő fővárosi helyi védettségű építményt. Az érintett Wesselényi utcai telek a Rákospalotai MÁV telep védett épületegyüttesében található. A telek északnyugati részének leválasztása és ZFk/Lk övezettel az így kialakítandó új telek zöldterületi jellegű kialakítása értékvédelmi szempontból elfogadható, mivel az építészeti értéket hordozó lakóépület a telek megmaradó, Lk-2/SZ-MT1 építési övezetbe tartozó részén áll.</p>	<p>7.</p> <p>VÁLASZT NEM IGÉNYEL.</p>
<p>8.</p>	<p><u>Korrektúrázott hatályos KÉSZ:</u></p> <p>- 10. oldalon – a hatályos KÉSZ 7. § (5) bekezdése nem mondja meg pontosan, hogy milyen esetekben szükséges telken belül visszatartani a csapadékvizeket. A kerületet jelentős változással érintett terület és infrastruktúra függvényében ütemezetten igénybe vehető, változással érintett terület is érinti, ezért a kerületi építési szabályzatban ezen területek esetében szabályozás előírása szükséges az FRSZ 19. § (5) bekezdése figyelembevételével. (A KÉSZ 2018-as készítésekor a véleményezési eljárás során véleményünkben már kértük a vonatkozó FRSZ rendelkezés szerepeltetését.)</p>	<p>8.</p> <p>RÉSZBEN ELFOGADOTT <i>„7. § (5)¹⁶ A csapadékvíz helybeni ártalommentes visszatartását a telek beépítettségi és burkoltsági arányának megfelelően fékezett és késleltetett módon biztosítani kell.</i></p> <p>A KÉSZ 7. §-a rögzíti – területtől függetlenül – ezáltal a jelentős változással érintett területekre is kiterjedően – hogy a csapadékot helyben kell tartani. Ez kiegészítésre kerül, hogy a jelentős változással érintett terület esetében a csapadék helyben tartását és nem csak a késleltetett elvezetését kell biztosítani, amennyiben ott teljesen új beépítés jön létre. Ez megfelel az FRSZ 19. § (5) bekezdés a)</p>


		<p>pontjának.</p> <p>Az FRSZ 19. § (5) b) pontja csak egy másik esetre, „az infrastruktúra függvényében ütemezetten igénybe vehető, változással érintett területek új beépítésére” írja elő a helyben tartási kötelezettséget.</p> <p>A kerületben az FRSZ 19. § (5) bekezdése szerinti „infrastruktúra függvényében ütemezetten igénybe vehető, változással érintett területen” nem került még építési övezet kijelölésre, azok mind mezőgazdasági területek maradtak, ott tehát az előírás nem indokolt, mivel ott új beépítés nem jöhet létre.</p> <p><i>FRSZ „19. § (5) A belső zóna kivételével az 1. mellékletben meghatározott</i></p> <p><i>a) jelentős változással érintett területeken új beépítés esetén többlet csapadékvíz <u>csak késleltetett módon</u> kerülhet elvezetésre,</i></p> <p><i>b) infrastruktúra függvényében ütemezetten igénybe vehető, változással érintett területeken új beépítés esetén <u>a csapadékvizeket helyben kell tartani.</u>”</i></p> <p>Fentiek alapján a hatályos KÉSZ megfelel az FRSZ 19. § (5) bekezdésének.</p> <p>Ugyanakkor a hatályos rendelkezést kiegészítésre kerül a csapadékvíz visszatartásával a jelentős változással érintett területekre vonatkozóan, és az egyértelműség miatt egy új 7. melléklet ezeket a területeket – a barnamezős területek jelölésével együtt – térképen is rögzíteni fogja. Ezzel a kiegészítéssel az előírás szigorúbbá válik.</p> <p>7.§ új (6) bek:</p> <p>„(6) A jelentős változással érintett területek esetében – amennyiben a meglévő épületek elbontása után, vagy korábban nem beépített területen új beépítés jön létre – a csapadék helyben tartását biztosítani kell.”</p>
9.	<p>- 11. oldalon a KÉSZ új 8. § (10) bekezdés kiegészítését javaslom, mivel szükséges az árok, adott esetben a zárt csatorna kezelőjének a hozzájárulása is, amennyiben a tetőről származó többlet csapadék mennyisége már nem vezethető be a befogadóba (árok, csatorna), akkor a csapadékvíz elvezetését más módon szükséges megoldani.</p>	<p>9. NEM ELFOGADOTT</p> <p>A szabályozás célja, hogy az eresz szintjén való kivezetés helyett a megadott módon kerüljön megoldásra a csapadékvíz közterület felé való kivezetése. Ha erre nincs mód, akkor nyilván más megoldást kell</p>


				keresni, ezt felesleges külön elrendelni.
10.	- 157. oldalon a Zkp-Kk/M övezet terepszint feletti beépítési mértékéhez nincs szám rendelve, helyette egy „§” jel szerepel, mely nem értelmezhető, mivel az övezetre vonatkozó előírás nem határozza meg a beépítés mértékét. Ezért vagy a zöldterületekre vonatkozó 127. §, vagy a paramétersor kiegészítése szükséges, amennyiben az az OTÉK szerinti legfeljebb 3%-tól eltér.	10.	RÉSZBEN ELFOGADOTT Kiegészítő pontosítás történik azzal, hogy a meglévő malomépület előírt bővítési tilalma mellett új épület sem létesíthető. A beépítési % helyett az épületbővítés és új épület elhelyezése szabályozza a telek beépíthetőségét.	
11.	- 159. oldalon a hatályos KÉSZ a Csömöri-patak menti erdőterületet E-P övezetbe sorolja, melyhez 5% terepszint feletti beépítési mértéket határoz meg. Ez az érték a korábban hatályos TSZT szerint az OTÉK előírásainak megfelelt, mivel Ek közjóléti erdőterület területfelhasználási egységben volt. A terület a hatályos TSZT szerint Ev-Ve védőerdő területfelhasználási egységbe van sorolva és ezért a KÉSZ módosítása során E-P helyett, Ev-Ve-P jelölés kerül alkalmazásra. Ugyanakkor az övezetre vonatkozó beépítési mérték nem kerül módosításra, az továbbra is 5%, amely az OTÉK előírásának nem felel meg, ugyanis az OTÉK 28. § (4) bekezdés szerint: „A védelmi célú erdőterületen csak erdő- és vadgazdálkodási, természetvédelmi, honvédelmi vagy katonai rendeltetésű épületet lehet elhelyezni olyan módon, hogy a) a megengedett legnagyobb beépítettség legfeljebb 0,2% lehet, vagy b) a helyi építési szabályzat kizárhatja az épület elhelyezését.” Mivel a KÉSZ módosuló 129. § (6) bekezdése szerint az övezetben létesíthető épület, ezért amennyiben az Ev-Ve-P övezetbe 5% beépítési mértéket kívánnak meghatározni, úgy OTÉK eltérést szükséges megkérni, azonban erre vonatkozóan az Alátámasztó munkarész nem tartalmaz utalást.	11.	ELFOGADOTT megjegyzés: A véleményben idézett OTÉK a hatályos – már övezetekre vonatkozó – rendelkezéseket tartalmazza. A KÉSZ módosítása során a 2021. 07.15. előtt hatályos OTÉK-ot kell még alkalmazni, ahogy azt az ÁFI vélemény is rögzíti. Az OTÉK 121.§ (2) bekezdés szerint „(2) A 2012. augusztus 6-át követően készült településfejlesztési koncepció, integrált településfejlesztési stratégia és településrendezési eszközök 2027. június 30-ig megvalósítható módosítása során a települési önkormányzat a módosítást e rendelet a) 2021. július 15-ig hatályos II. fejezete, valamint 1. és 2. számú melléklete és b) koncepció, stratégia vagy településrendezési eszköz módosításakor hatályos III. fejezete figyelembevételével készíti el.” Ennek megfelelően az OTÉK rendelkezése, melyet figyelembe kell venni, a következő. <i>„OTÉK 28.§ (3) A védelmi erdőben – az erdei kilátó, a magasles, továbbá a honvédelmi rendeltetésű erdőben a honvédelmi és katonai épületek kivételével – épületet elhelyezni nem lehet.”</i> A KÉSZ hatályos övezeti rendelkezését ennek megfelelően kell pontosítani és a paramétert javítani. Tekintettel arra, hogy a TSZT 2021 –ben hatályba lépett besorolása miatt az Ek közjóléti erdő területfelhasználási kategória Ev-Ve védelmi rendeltetésű erdőre változott, a TSZT alapján az övezetet is változtatni kell, melynek eredménye a fővárosi döntés miatt, hogy épület nem létesíthető, csak az OTÉK 28.§ (3) bekezdése szerint.	
12.	- 156-159. oldalon javasolom a beépítésre nem szánt területek övezeteit tartalmazó táblázatokban az „építési övezet” jele-t, „övezet”-re módosítani.	12.	ELFOGADOTT Javításra kerül.	
13.	<u>Módosító rendelettervezet:</u> - 54. oldalon a rendelettervezet 139. §-a a Palota Parkváros fejlesztési terület beépítését meghatározó infrastruktúra feltételrendszerét módosítja. A módosítás eredményeképpen az építhető lakásszám, valamint a kereskedelmi, intézményi beépítés nagysága csökken. A beépítés működtetéséhez szükséges közlekedési elemek jelentősen megváltoznak, azonban az Alátámasztó munkarészből hiányzik ennek alátámasztása, továbbá nincs közlekedéstervezési jogosultsággal rendelkező tervező feltüntetve a szerzők között.	13.	NEM ELFOGADOTT A KÉSZ 139.§ szerint módosul Palota Parkváros beépítés feltételrendszerének ütemezése, melyre vonatkozóan az Önkormányzat TRSZ-t kötött. A fejlesztés nagyságrendjéhez kötött közúti fejlesztések ütemezése nem igényli közlekedési terv készítését	

		<p>a KÉSZ alátámasztásaként, különös tekintettel arra, hogy az első a) pontban szerepeltetett nagyságrendek csökkennek. Itt csak a fejlesztéshez tartozó útépítések átütemezéséről van szó. A terület beépítését megalapozó telepítési tanulmánytervhez képest pontosodtak az építészeti elképzelések, több épület már építési engedélyt kapott. A Fejlesztők igényelték a korábban meghatározott ütemek módosítását, melyre a Bkk-val egyeztetett és elfogadott közlekedési hatástanulmány készült, mely az átütemezésnél figyelembe lett véve..</p>
<p>14.</p>	<p>A térképi munkarészekre javasolom felvezetni a Fővárosi Közgyűlés által Közlekedésbiztonsági Stratégia mellékleteként elfogadott – a XV. kerülettel 2022 tavasza folyamán leegyeztetett - fővárosi kerékpárforgalmi főhálózati terv elemei közül legalább a fővárosi hálózati szint elemeit, de javasoljuk a kerületi főhálózati elemek feltüntetését is.</p> <p>A térképek elérhetők itt: Kerékpárforgalmi főhálózati terv (bkk.hu)</p> <p>A hiányzó elemek (egyres esetekben nem teljes közterületi hiány, csak annak egy szakasza):</p> <ul style="list-style-type: none"> - Károlyi Sándor – Sződliget utca (kerületi jelentőségű főhálózat) - Csobogós utca Szilas-patak mentén – (fővárosi jelentőségű főhálózat, bringasztráda) (Fő út és Régi Fóti út, Szilas-patak kapcsolat) - Kazinczy utca (fővárosi jelentőségű főhálózat) - Illyés Gyula – Deák - Árpád úti felüljáró (fővárosi jelentőségű főhálózat) - Szerencs utca – (részben fővárosi, részben kerületi jelentőségű főhálózat) - Kinizsi utca – (kerületi jelentőségű főhálózat) - Szentmihályi út – (fővárosi jelentőségű főhálózat) - Wysocky – Széchenyi utak (kerületi jelentőségű főhálózat) - Dugonics – Wesselényi – Gergő – Madách utak (fővárosi jelentőségű főhálózat) - Bánkút utca - (fővárosi jelentőségű főhálózat) - Páskomliget utca – (kerületi jelentőségű főhálózat) - Zsókavár, Erdőkerülő – (kerületi jelentőségű főhálózat). 	<p>14. NEM ELFOGADOTT</p> <p>A Szabályozási terv tartalmazza a kerület teljes területére vonatkozó kerékpárhálózatot, ami illeszkedik a hatályos TSZT kerékpárhálózatának javaslatához. Jelen KÉSZ módosítás feladata a TSZT-nek való megfeleltetés és a helyi partneri és önkormányzati kérelmek értékelése alapján történő módosítási javaslat előállítás volt. Ezért más tervek – TSZT-vel nem egyező – nyomvonalai jelen módosítás során nem kerülnek feltüntetésre a Szabályozási terven.</p> <p>A vélemény szerinti hiányzó elemekre vonatkozó megjegyzések</p> <ol style="list-style-type: none"> 1. Károlyi Sándor – Sződliget u - 2. Csobógós utca – nem hiányzik 3. Fóti út - Szilas patak kapcsolat 4. Kazinczy utca 5. Illyés Gyula - Deák – Árpád úti felüljáró 6. Szerencs utca 7. Kinizsi Utca 8. Szentmihályi út - egyres szakaszokon átfedés van a kerületivel 9. Wysocky (Dembinszky) - Széchenyi utak 10. Dugonics – Wesselényi – Gergő – Madách (Madách utcán nincs jelölve a Bkk térképen, helyette a vele párhuzamos Gergő utca jelölt csak) 11. Bánkút utca (a BKK térképen a Kolozsvári utcában folytatódik) 12. Páskomliget utca (helyette részben a Gazdálkodó utca kijelölve) 13. Zsókavár – Erdőkerülő utca – Erdőkerülő utca után a Bkk térkép nem veszi figyelembe a Palota Parkváros területén vezető kerületi tervben kijelölt és már kiszabályozásra került

		közterületi hálózatot.
15.	<p>A kerületi építési szabályzat módosítása csak az FRSZ-szel való összhang megteremtése (csapadékvizek helyben tartására vonatkozó rendelkezés pontosítása) után hagyható jóvá, egyéb javaslataim megfontolását kérem.</p> <p><i>Kelt Budapest, a minősített elektronikus aláírásba foglalt időbélyegző szerinti időpontban</i></p> <p style="text-align: right;">Főpolgármester hatáskörében eljárva:</p> <p style="text-align: right;">Tisztelettel:</p> <div style="text-align: right;">  <p>Balogh Samu Márton a főpolgármester kabinetfőnöke</p> </div>	<p>15. RÉSZBEN ELFOGADOTT</p> <p>A KÉSZ 7. §-a rögzíti – területtől függetlenül, ezáltal a jelentős változással érintett területekre is kiterjedően – hogy a csapadékot vissza kell tartani. Ez kiegészítésre kerül azzal, hogy a jelentős változással érintett terület esetében a csapadék helyben tartását és nem csak a késleltetett elvezetését kell biztosítani, amennyiben ott teljesen új beépítés jön létre. Ez megfelel az FRSZ 19. § (5) bekezdés a) pontjának.</p> <p>Az FRSZ 19. § (5) b) pontja csak „<i>az infrastruktúra függvényében ütemezetten igénybe vehető, változással érintett területek új beépítésére</i>” írja elő a helyben tartási kötelezettséget.</p> <p>A kerületben az FRSZ 19. § (5) bekezdése szerinti „<i>infrastruktúra függvényében ütemezetten igénybe vehető, változással érintett területen</i>” nem került még építési övezet kijelölésre, azok mind mezőgazdasági területek maradtak, ott tehát az előírás nem indokolt, beépítés nem jöhet létre.</p> <p style="text-align: center;"><i>FRSZ „19. § (5) A belső zóna kivételével az 1. mellékletben meghatározott</i></p> <p style="text-align: center;"><i>a) jelentős változással érintett területeken új beépítés esetén többet csapadékvíz <u>csak késleltetett módon</u> kerülhet elvezetésre,</i></p> <p style="text-align: center;"><i>b) infrastruktúra függvényében ütemezetten igénybe vehető, változással érintett területeken új beépítés esetén <u>a csapadékvizeket helyben kell tartani.</u>”</i></p> <p>Az FRSZ 19. § (5) bekezdésének a hatályos KÉSZ tehát megfelel.</p> <p>Ugyanakkor a 8. pont szerint kiegészítésre is kerül, így szigorúbb előírást fog rögzíteni a jelentős változással érintett területek új beépítésére vonatkozóan.</p> <p>A jóváhagyási feltétel nem alátámasztott és nem indokolt.</p> <p>A javasolt kiegészítés független a feltételtől.</p>

III. SZOMSZÉDOS ÖNKORMÁNYZATOK


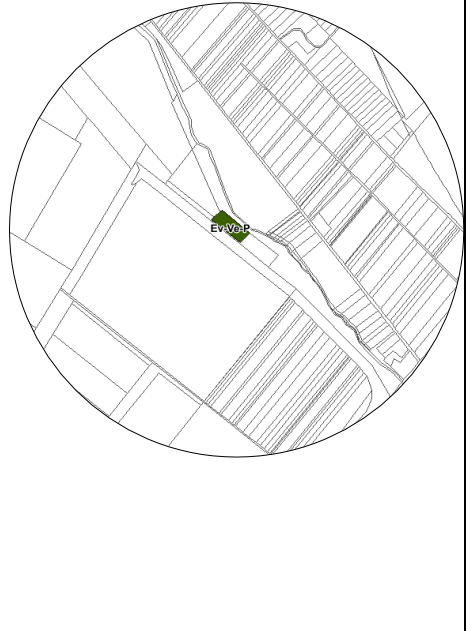
saját sorsz.	9.mell. sorsz.	Fót város polgármestere	ELŐZETES VÉLEMÉNYT ADOTT	IGEN/NEM	TOVÁBBI RÉSZVÉTEL	IGEN/NEM	megjegyzés	
				igen		igen		
31.	Ö1.	<p>1. Tisztelt Polgármester Úr!</p> <p>Köszönettel megkaptam Budapest XV. kerület Rákospalota Pestújhely Újpalota kerületi Építési Szabályzata módosításának véleményezési eljárása a 314/2012. (XI.8) Korm. rend. 37. § szerint megküldött levelüket.</p> <p>A tervezetet áttanulmányozva megállapítottuk, hogy az abban kidolgozott változások nem sértenek jogszabályt és nem sértik Fót Város Önkormányzat érdekeit.</p> <p>A módosítás megállapítása ellen észrevételt nem teszünk.</p> <p>Kérem állásfoglalásom szíves tudomásul vételét.</p> <p>Fót, 2023. július 27.</p> <div style="text-align: center;">  <p>Dr. Vess György polgármester</p> </div>	1.	VÁLASZT NEM IGÉNYEL				–

saját sorsz.	9.mell. sorsz.			ELŐZETES VÉLEMÉNYT ADOTT	IGEN/NEM	TOVÁBBI RÉSZVÉTEL	IGEN/NEM	megjegyzés
32.	Ö2.		Csömör Nagyközség Önkormányzata		igen		igen	—
	1.		<p>Tisztelt Főépítész Úr!</p> <p>Köszönettel vettem megkeresését, melyben tájékoztat, hogy elkészült Budapest Főváros XV. kerület Rákospalota Pestújhely Újpalota Kerületi Építési Szabályzata (KÉSZ) módosításának tervezete.</p> <p>A tervet áttanulmányozva a módosítással kapcsolatban a településfejlesztési koncepcióról, az integrált településfejlesztési stratégiáról és a településrendezési eszközökről, valamint egyes településrendezési sajátos jogintézményekről szóló 314/2012. (XI. 8.) Korm. rendelet 38. § szerint az alábbi véleményt adom:</p> <p>A módosítással érintett területek Csömör település közigazgatási területétől távolabb helyezkednek el. A módosítások volumene alapján az infrastrukturális kapcsolatokra, valamint egyéb környezeti hatásokra vonatkozóan kedvezőtlen hatás nem várható.</p> <p>A tárgyi tervezettel kapcsolatban észrevételt nem teszek, kifogást nem emelek.</p> <p>Ezúton tájékozatom továbbá, hogy az eljárás további szakaszában részt kívánunk venni. Csömör, 2023. július 19.</p> <p style="text-align: right;">Tisztelettel:</p> <div style="text-align: right;">  <p>Fábri István polgármester</p> </div>	1.	VÁLASZT NEM IGÉNYEL			
saját sorsz.	9.mell. sorsz.		Budapest Főváros IV. kerület Újpest Önkormányzata	ELŐZETES VÉLEMÉNYT ADOTT	IGEN/NEM	TOVÁBBI RÉSZVÉTEL	IGEN/NEM	megjegyzés
26.	Ö3.				igen		igen	nem küldött véleményt
saját sorsz.	9.mell. sorsz.		Budapest Főváros XIII. kerületi Önkormányzat	ELŐZETES VÉLEMÉNYT ADOTT	IGEN/NEM	TOVÁBBI RÉSZVÉTEL	IGEN/NEM	megjegyzés
27.	Ö4.				igen		nem	—
saját sorsz.	9.mell. sorsz.		Budapest Főváros XIV. kerület Zugló Önkormányzata	ELŐZETES VÉLEMÉNYT ADOTT	IGEN/NEM	TOVÁBBI RÉSZVÉTEL	IGEN/NEM	megjegyzés
28.	Ö5.				nem		-	—
saját sorsz.	9.mell. sorsz.		Budapest Főváros XVI. kerületi Önkormányzat	ELŐZETES VÉLEMÉNYT ADOTT	IGEN/NEM	TOVÁBBI RÉSZVÉTEL	IGEN/NEM	megjegyzés
29.	Ö6.				igen		igen	NEM ADOTT VÉLEMÉNYT
saját sorsz.	9.mell. sorsz.		Dunakeszi Város Önkormányzata	ELŐZETES VÉLEMÉNYT ADOTT	IGEN/NEM	TOVÁBBI RÉSZVÉTEL	IGEN/NEM	megjegyzés
30.	Ö7.				nem		-	—

III. KÖZMŰSZOLGÁLTATÓK									
saját sorsz.	9.mell. sorsz.	FŐVÁROSI CSATORNÁZÁSI MŰVEK ZRT			ELŐZETES VÉLEMÉNYT ADOTT	IGEN/NEM	TOVÁBBI RÉSZVÉTEL	IGEN/NEM	megjegyzés
34.	K1.					igen		igen	–
		1.	<p>Tisztelt Címzett!</p> <p>Jelen megkeresésükre – mely konkrétumokat még nem tartalmaz - az alábbiakat hozzuk szíves tudomásukra.</p> <p>A tárgyi KÉSZ dokumentációban a korábbi 2018-as anyaghoz hasonlóan szennyvíztisztító kisberendezések / egyedi szennyvíztisztító telepek létesítése is felmerült. Amennyiben a fentieket a jelenlegi módosítás során készülő dokumentáció is tartalmazni fogja, előzetesen felhívjuk a figyelmet a következőkre.</p>	1.					
		2.	<p>Az érintett területek szennyvízelvezetése közcsatorna-hálózat kiépítéssel megoldható. Az érintett területeken keletkező szennyvíz mennyiségek a befogadó Észak-pesti Szennyvíztisztító Telep méretezésénél figyelembe lettek véve ill., a kiépült gyűjtő hálózatok kapacitása megfelelő. A vonatkozó jogszabályok alapján az egyedi szennyvíztisztító kisberendezések nem részei a víziközmű-rendszernek, így majdani üzemeltetőjük nem ismert. Továbbá álláspontunk szerint az ingatlanokon belül megvalósítandó egyedi szennyvíztisztítók alkalmazásánál a felszíni és a felszín alatti befogadókra gyakorolt kiszámíthatatlan hatásokat tekintve szakszerű üzemeltetés nem, vagy csak körülményesen garantálható, valamint a keletkező csatornamű hulladékok elhelyezéséről folyamatosan gondoskodni szükséges. Hosszútávon a fenntartásuk és üzemeltetésük költségeivel is számolni szükséges.</p>	2.	VÁLASZT NEM IGÉNYEL				
		3.	<p>A tisztított szennyvizek kis vízfolyásba – Szilas-patak, Csömöri-patak - történő bevezetéséhez a Fővárosi Önkormányzatnak, mint a patakok tulajdonosának és a vízügyi hatóságnak előzetes engedélye szükséges.</p> <p>Fentiekre való tekintettel, környezetvédelmi szempontból nem támogatjuk az egyedi szennyvíztisztító berendezések beépítését az érintett területeken.</p>	3.	NEM ELFOGADOTT				

					
	4.	A korábbi dokumentációban a közműfejlesztési feladatok között szerepelt a meglévő egyesített rendszerű hálózatok esetleges szétválasztása. Amennyiben erről tanulmány terv készül, az érintett területeken a befogadóként felhasználható vízfolyások kapacitását felül kell vizsgálni.	4.	VÁLASZT NEM IGÉNYEL	
	5.	<p>A kerületben található vízfolyások: Szilas-patak, Mogyoródi-patak, Csömöri-patak.</p> <p>Az élővizekkel kapcsolatos tervezői kérdésekben – a bevezetni kívánt vízmennyiség fogadásával, a becsatlakozás ill. élővizek keresztezésének műszaki feltételeivel kapcsolatban – Vízügyi Csoportunk véleményét kell kikérni. Előzetesen felhívjuk a figyelmet, hogy az esetleges csapadékvíz bevezetések tervezésénél a kisvízfolyásokba visszatartás nélkül bevezethető mennyiség: 2 l/s/1000 m². A csapadékvíz visszatartására az ingatlanok esetében javasoljuk tározók létesítését.</p> <p>A kisvízfolyások esetén 3 méter szélességű fenntartási sáv szabadon hagyása szükséges a 83/2014. (111.14.) Korm. rendelet 2. §, (3) c pontja szerint.</p>	5.	VÁLASZT NEM IGÉNYEL Tájékoztató leírás.	

6.	<p>A kerület csatornázottsága:</p> <p>A Szilas-pataktól északra eső terület elválasztott rendszer szerint csatornázandó. A területen keletkező szennyvizek befogadója a Szilas menti főgyűjtő, mely a Károlyi Sándor út - Régifőti útig már megvalósult. A Károlyi Sándor úttól Keletre a Szilas-patak és Csömöri-patak menti területek, M3-as autópálya térségének csatornázása nem megoldott. A térségben tervezett terület fejlesztések megvalósíthatóságának évek óta előfeltétele a Mogyoród útján lévő közcsatorna Ø50-Ø30 cm felbővítése Ø80-60 cm-re (jelenlegi kapacitása az egész térségre vonatkozóan nem megfelelő).</p>	6.	<p>VÁLASZT NEM IGÉNYEL Tájékoztató leírás.</p>
7.	<p>A Fővárosi Önkormányzat megbízásából a FÖMTERV Zrt. generál tervezésében 2006-ban elkészült a „Budapest teljes körű csatornázásának befejező szakasza” projekt elvi vízjogi engedélyezési terve és általános csatornázási terve. A tervben rögzített létesítmények helyét a KÉSZ készítése során kérjük figyelembe venni.</p>	7.	<p>VÁLASZT NEM IGÉNYEL Tájékoztató leírás.</p>
8.	<p>A KÉSZ és a projekt tervek összhangjának megteremtését olyan értelemben is fontosnak tartjuk, hogy a beépítésre szánt területek jövőbeni közműellátása is biztosítható legyen, illetve a csatornahálózat hidraulikai ellenőrzésekor a lefolyási tényezők meghatározása az övezeti besorolások figyelembevételével történjen.</p>	8.	<p>VÁLASZT NEM IGÉNYEL Tájékoztató leírás.</p>
9.	<p>Általános csatornázási tervünk szerint a Szentmihályi út - M3 autópálya – Szilas patak – Rákospalotai határút közé eső területek elválasztott rendszerben csatornázandó közintézményi területek.</p> <p>Az Általános terv készítésekor erre a területre beépítési terv még nem állt rendelkezésre, így az konkrét megoldásokat nem tartalmaz.</p>	9.	<p>VÁLASZT NEM IGÉNYEL Tájékoztató leírás.</p>
10.	<p>A csapadékvíz elvezetését biztosító csatornahálózat csak részben épült ki, melynek kapacitása felülvizsgálandó a meglévő és az újonnan beépítésre szánt területek csapadékvíz elvezetési igényének figyelembe vételével. A lehetséges befogadási pontokat, ill. a késleltetés kialakításának megoldását a konkrét csapadékvíz mennyiségek ismeretében tudjuk leegyeztetni.</p>	10.	<p>VÁLASZT NEM IGÉNYEL Tájékoztató leírás.</p>
11.	<p>A terület vízvásztója a Szilas park és az Ázsia Center közötti út vonala. A vízvásztótól ÉNy-ra eső területen jelenleg üzemelő magán szennyvízcsatornák befogadója a Szentmihályi úti egyesített rendszerű közcsatornánk, a DK-re eső terület (Ázsia Center) szennyvizeinek befogadója a Nyírpalota utcai egyesített rendszerű közcsatornánk.</p> <p>A Szentmihályi úti csatornához csatlakozó csatornák esetében a többlet igények ismeretében tervezői vizsgálatot kell készíteni. A szükséges műszaki megoldásokat csak ez után tudjuk meghatározni.</p> <p>A fent leírt elválasztott rendszerben csatornázandó területek csapadékvizeinek befogadója a Szilas-patak.</p>	11.	<p>VÁLASZT NEM IGÉNYEL Tájékoztató leírás.</p>

	<p>12. A Nyírpalota utcai befogadó hálózat túlterhelt, többlet vizeket nem tudunk fogadni. Szennyvizeket a meglévő kontingens mértékéig lehet a közcsonnába bevezetni.</p> <p>A Szentmihályi út – M3 autópálya – Szilas patak - MÁV Veresegyházi vasútvonal által határolt terület a Fő utcai gyűjtő csatorna vízgyűjtőjéhez tartozó egyesített rendszerben csatornázandó terület.</p> <p>A Fő utcai gyűjtő megfelelő szelvényű kiépítéséig a csatornahálózat túlterheltsége miatt többlet csapadékvizeket nem tudunk fogadni.</p> <p>A Pozsony utca - Fő utca közé eső terület rész biztonságos vízelvezetésének megoldásához a Károlyi Sándor úti egyesített rendszerű közcsonna átépítése, megfordítása is szükséges.</p> <p>A felsorolt csatornahálózat fejlesztések várható építési idejéről nincs információnk.</p>	<p>12. VÁLASZT NEM IGÉNYEL Tájékoztató leírás.</p>
	<p>13. A fentiekben ismertetett csatornahálózati hiányosságok csak részben fedik a kerület egész területét érintő fejlesztési igényeket, a Rendezési Terv felülvizsgálata során konkrét elképzelések ismeretében szükségesnek tartjuk a tervezői egyeztetést.</p> <p>A csatornahálózat hidraulikai méretezésének alapja, a fajlagos szennyvízmennyiségek, lefolyási tényezők meghatározásának alapja a Fővárosi Szabályozási Keretterv volt.</p> <p>Az előntésmentes üzemi viszonyok biztosítása érdekében csak a Keretterv alapján meghatározott vízhozamok vezethetők a közcsonna hálózatba.</p>	<p>13. VÁLASZT NEM IGÉNYEL Tájékoztató leírás.</p>
	<p>14. A XV. kerület egyesített rendszerű csatornahálózatába az 1 éves gyakoriságú, 15 perces, időtartamra számított csapadékvíz mennyiségek vezethetők.</p> <p>Az egyes területeken alkalmazott tényezőkről igény esetén konzultáció során tudunk tájékoztatást adni.</p> <p>Az előntés mentes üzemi viszonyok biztosítása érdekében csak az általános csatornázási terv fentiek szerinti hidraulikai méretezés alapján számított vízhozamok vezethetők a közcsonna hálózatba.</p> <p>Felhívjuk a figyelmet arra, hogy a közcsonnába bevezetett vizek minőségének ki kell elégíteniük a mindenkor érvényes rendeletekben foglalt előírásokat.</p>	<p>14. VÁLASZT NEM IGÉNYEL Tájékoztató leírás.</p>

	<p>15. Az általános terv szerint a területben részletesen az alábbi csatornázási fejlesztések elvégzése szükséges:</p> <ul style="list-style-type: none"> - A Károlyi Sándor út Csömöri-pataktól északra fekvő részén 770 fm hosszban, Ø 30 cm átmérőjű elválasztott rendszerű szennyvízcsatorna. - A Szántófield utcától északra fekvő területen (a Mélyfúró utcában, a Mélyfúró utca és a Régifóti út között, valamint a Régifóti úton a Mogyoród útjáig) 2550 fm, Ø 30 cm átmérőjű elválasztott rendszerű szennyvízcsatorna. - A Mogyoród útjától északra fekvő területen az M3-as autópálya nyugati oldalán 1035 fm Ø 30 cm átmérőjű, valamint az M3-as autópálya keleti oldalán (Városkapu u. - Felsőkert u.) 644 + 280 fm Ø 30 cm átmérőjű, valamint 491 fm, Ø 40 cm átmérőjű elválasztott rendszerű szennyvízcsatorna. - A Régifóti út – Mogyoród útja – M3-as autópálya – Szilas-patak által közrezárt terület kb. 1300 fm, Ø 30 cm átmérőjű elválasztott rendszerű szennyvízcsatorna hálózata. - A Vághó Ferenc utcában (Szlacsányi Ferenc u. - Lenvirág u. között) 50 fm, Ø 30 cm átmérőjű elválasztott rendszerű szennyvízcsatorna. - Károlyi S. út (Anyácska u. – Pozsony u.) 370 fm, Ø 100 cm, A Károlyi Sándor úton a meglévő egyesített rendszerű közcsatorna megfordítása, valamint annak felbővítése szükséges 400 fm hosszban, Ø 100 cm átmérőjűre. Megépítéséig a meglévő csatornába többlet-csapadékvíz nem vezethető. - Pozsony u. (Károlyi S. út – Rákóczi u.) 390fm, Ø 100 cm átmérőjű egyesített rendszerű csatorna. A párhuzamos gyűjtő megépítéséig a meglévő csatornába többlet-csapadékvíz nem vezethető. - A Dal utcában 180 fm, Ø 30 cm átmérőjű egyesített rendszerű csatorna. A Dal utcában jelenleg nem található közcsatorna. - Fő út (Sződliget u. – Bem u.) 115 fm, Ø 50 cm átmérőjű egyesített rendszerű csatorna. A Fő úti párhuzamos gyűjtő megépítéséig a meglévő csatornába többlet-csapadékvíz nem vezethető. 	<p>15. VÁLASZT NEM IGÉNYEL Tájékoztató leírás.</p>
--	---	---

<p>16.</p>	<ul style="list-style-type: none"> - Bem u. (Fő út – Batthyány u.) 510 fm, Ø 60 cm átmérőjű egyesített rendszerű csatorna. A meglévő gyűjtő felbővítéséig a meglévő csatornába többlet-csapadékvíz nem vezethető. - Az Epres sor – Fő út (Leningen Károly u. - Öregfalusi u.) 580 fm, Ø 40-80 cm. A meglévő gyűjtő felbővítéséig, valamint annak a Pozsony utca irányába fordításáig a meglévő csatornába többlet-csapadékvíz nem vezethető. - Pázmány Péter u. (Szerencs u. - Arany János u.) 244 fm, Ø 40 cm. A meglévő Ø 30 cm-es csatormát fel kell bővíteni. - Damjanich u. (Szerencs u. – Arany J. u.) Ø 80 cm. A meglévő Ø 30 cm-es egyesített rendszerű csatorna felbővítéséig a meglévő csatornába többlet-csapadékvíz nem vezethető. - A Vasutastelep utcában 100 fm, Ø 40 cm átmérőjű egyesített rendszerű csatorna. - Szerencs u. (Pattogós u. –Bánk u.) 145 fm, Ø 50 cm A Szerencs utcában a Bánk utcától a Hősök útja irányába 145 fm hosszban egy párhuzamos Ø 50 cm átmérőjű egyesített rendszerű csatorna építendő. Megépítéséig a meglévő csatornába többlet-csapadékvíz nem vezethető. - Erdőkerülő u. (Szentmihályi u. – Zsóka u.) Ø 40-50 cm. A meglévő gyűjtő felbővítése szükséges. Többlet csapadékvíz nem vezethető el a hálózatba a vízgyűjtő területről mindaddig, amíg nem épül meg a Nyírpalota úti gyűjtő. - Az Erdőkerülő u. - Szentmihályi út – Rákospalotai határút – Nádastó dűlő által közrezárt terület Ø 30-40 cm átmérőjű elválasztott rendszerű szennyvízcsatorna hálózata kb. 4370 fm hosszban. - A Kavicsos közben a Nyírpalota úttól 300 fm, Ø 100 cm, 149 fm Ø 50 cm egyesített rendszerű csatorna. - Nyírpalota u. (Madách u. – Gergő u.) Ø 180 cm. A meglévő Ø 140 cm-es gyűjtő felbővítéséig többlet csapadékvizek és az új beépítésként tervezett Újpalota kertváros szennyvizei sem vezethetők be a meglévő közcsatorna hálózatba. - Fázis u. (Rákospalotai körvasút sor – Késmárk u.) 780 fm, Ø 50-60 cm. A párhuzamos gyűjtő megépítéséig a meglévő csatornába többlet-csapadékvíz nem vezethető. 	<p>16. VÁLASZT NEM IGÉNYEL Tájékoztató leírás.</p>
-------------------	--	---

	<p>Társaságunk, mint víziközmű szolgáltató, kizárólag csatornázással kapcsolatos üzemeltetési feladatokat lát el, fejlesztési feladatai a közcsatornák vonatkozásában nincsenek.</p> <p>A fent felsorolt csatornafejlesztéseknek szükséges helyet és nyomvonalat fent kell tartani.</p>		
17.	<p>A XV. kerületben főgyűjtő csatornáink üzemelnek. Meglévő főgyűjtőcsatornáinkat a Szabályozási Terv készítésekor adottságként kell kezelni, azok kiváltásához, lapításához, védőterületükön belül való megközelítéséhez nem járulunk hozzá.</p> <p>Meglévő közcsatornáinkat a Szabályozási Terv készítésekor adottságként kell kezelni, azok esetleges kiváltása csak Társaságunkkal egyeztetett módon a Beruházó költségére történhet.</p> <p>A meglévő közcsatorna hálózat állapotára vonatkozóan a Hálózatüzemeltetési Igazgatóságunk véleményét kell kikérni.</p> <p>Az előregedett rossz állapotú csatornák rekonstrukcióját a pénzügyi fedezet és az állapotvizsgálati eredmények függvényében folyamatosan végzzük. A felújítások általában saját nyomvonalon történnek.</p> <p>A közcsatorna fölé épület ill. fa nem kerülhet, továbbá a csatorna fenntartásához, esetleges javításához szükséges nyomvonalat és a vonatkozó rendeletekben előírt védőtávolságot biztosítani kell.</p>	17.	<p>VÁLASZT NEM IGÉNYEL Tájékoztató leírás.</p>
18.	<p>A Kerületi Szabályozási Terv készítésekor igényt tartunk minden olyan munkaközi tervezői egyeztetésre, mely valamilyen formában csatornáinkat érinti. Ide tartozik az esetleges többlet terhelések kérdése is.</p>	18.	<p>VÁLASZT NEM IGÉNYEL Tájékoztató leírás. megjegyzés: a hatályos KÉSZ-hez képest új, eddig nem ismert fejlesztési igény nem keletkezik, új beépítésre szánt terület nem került kijelölésre.</p>
19.	<p>Amennyiben közcsatorna építésre kerül sor az alábbiakra hívjuk fel a figyelmet:</p> <p>A tervezés megkezdése előtt a befogadó adatait Társaságunk Ügyfélszolgálati Osztályán lehet beszerezni.</p>	19.	<p>VÁLASZT NEM IGÉNYEL Tájékoztató leírás.</p>

	<p>A tervezett közcsonna teljes hosszban közterületen kell, hogy haladjon. Legkésőbb a műszaki átadás-átvételi eljáráson csatolni kell a vonatkozó hivatalos helyszínrajzokat, melyek igazolják a közcsonna nyomvonalának közterületen való haladását.</p> <p>A közcsonna fölé épület ill. fa nem kerülhet, továbbá a csatorna fenntartásához, esetleges javításához szükséges nyomvonalat és a vonatkozó rendeletekben előírt védőtávolságot biztosítani kell.</p> <p>A tervezett közcsonna mentén lévő ingatlanokhoz a rákötési lehetőséget biztosítani szükséges.</p> <p>A tervezés alatt - előzetes időpont egyeztetés után - konzultációt kérünk.</p> <p>Az elkészült komplett kiviteli tervet kérjük benyújtani (3 példányban, 1db kíséreléssel és beruházói meghatalmazással) Társaságunk Hálózatfejlesztési Csoportjához véleményezésre.</p> <p>Felhívjuk a figyelmet arra, hogy a víziközmű-szolgáltatásról szóló 2011. évi CCIX. törvény (Vksztv.) 6. § (1) bekezdése alapján víziközmű (e törvény alapján közműves szennyvízelvezetést, ill. egyesített rendszer esetén a csapadékvíz elvezetést is szolgáló közcélú vízellátási-művek) kizárólag az állam és települési önkormányzat (Budapesten Budapest Főváros Önkormányzata), mint ellátásért felelős tulajdonába tartozhat. A Vksztv. 8. § (1) bekezdése alapján az ellátásért felelőssel víziközmű-üzemeltetési jogviszonyban nem álló beruházó a víziközmű létrehozására irányuló beruházást az ellátásért felelős előzetes jóváhagyásával valósíthatja meg, majd ezt követően a beruházónak a megépült víziközmű tulajdonjogát a víziközmű üzembe helyezésének időpontjában az ellátásért felelős Budapest Főváros Önkormányzatára kell átruháznia.</p> <p>Az érintett egyes ingatlanok rákötési engedélyeit, amelyek beszerzését Ügyfélszolgálati Osztályunkon külön eljárás keretében kell lefolytatni, Társaságunknak kizárólag a megépült víziközműnek minősülő közcsonna tulajdonjogának Budapest Főváros Önkormányzatára történt átruházása és üzembe helyezése után áll módjában kiadni.</p> <p>Jelen előzetes tájékoztatásunk nem helyettesíti a közcsonna építéshez szükséges üzemeltetői hozzájárulásunkat.</p>	
--	---	--

	<p>A kivitelezés kizárólag Társaságunk üzemeltetői hozzájárulása és a szükséges hatósági engedélyek (vízjogi létesítési engedély, burkolatbontási engedély stb.) birtokában kezdhető meg.</p> <p>"A víziközmű-szolgáltatásról szóló 2011. évi CCIX. törvény 2. § 20/b pontja alapján az elválasztott rendszerű csapadékvíz csatornahálózat nem minősül víziközműnek.</p> <p>A víziközmű-szolgáltatásról szóló 2011. évi CCIX. törvény (továbbiakban: Vksztv.) 69. §-ában foglaltak alapján a nem lakossági felhasználó a víziközmű-szolgáltató részére víziközmű-fejlesztési hozzájárulást köteles fizetni:</p> <p>a) közszolgáltatási szerződéses jogviszony esetében a felhasználási helyen biztosítandó szolgáltatási kapacitásért,</p> <p>b) a víziközmű-szolgáltatásba bekapcsolt ingatlanhoz biztosított kapacitás felhasználó által kezdeményezett bővítéséért, továbbá</p> <p>c) a víziközmű-szolgáltatás minőségének (a víz minőségi paramétereinek) felhasználó által igényelt emelése esetében,</p> <p>d) az új bekötés megvalósítását megelőzően, ha a bekötés a nem lakossági felhasználó által, nem továbbbértékesítésre épített újépítésű lakás víziközmű-szolgáltatását szolgálja.</p> <p>Nem kell víziközmű-fejlesztési hozzájárulást fizetnie a központi költségvetési szervnek és intézményének, a helyi önkormányzatnak és annak költségvetési intézményének, valamint normatív állami támogatásban részesülő, közfeladatot ellátó, nem nyereség- és vagyonszerzési célt szolgáló egyéb intézménynek.</p> <p>Továbbá 2017. július 1-től a Vksztv. 55/H. §-a szerint mentes a víziközmű-fejlesztési hozzájárulás, az igénybejelentés elbírálásának díja, a tervegyeztetés, adategyeztetés vagy ennek megfelelő szolgáltatás díja alól a legfeljebb 160 mm átmérőjű szennyvízvezeték bekötése.</p> <p>A fizetésre kötelezettek esetében a szolgáltatói hozzájárulás kiadásának előfeltétele a fejlesztési hozzájárulás megfizetése.</p>	
20.	<p>A Főváros területén történő építkezések (mélyépítmények: közműépítés, metróépítés, aluljáró, mélygarázs építése és magas építmények: kereskedelmi és szolgáltató</p>	<p>20. VÁLASZT NEM IGÉNYEL Tájékoztató leírás.</p>

	<p>létesítmények, irodaház, lakóépület létesítése) valamint egyéb tevékenységek során jelentkező talajvíz, rétegvíz, termálvíz, kútvíz, csapadékvíz (a továbbiakban: egyéb vizek) közcsatornába, ill. üzemeltetésünkben lévő árokhálózatba való bevezetésének igénye esetén a bebocsátónak (a továbbiakban: Bebocsátónak) Társaságunktól külön engedélyt kell kérnie.</p> <p>Talajvíz, rétegvíz közcsatorna hálózatba vezetése esetén a szolgáltatásért csatornahasználati díjat, továbbá az átlagos napi talajvíz, rétegvíz mennyisége után eseti víziközmű fejlesztési hozzájárulást kell fizetni. A talajvíz, rétegvíz bevezetés feltételeit Társaságunkkal külön Megállapodásban kell rögzíteni.</p> <p>A közcsatornába kizárólag a mindenkor érvényes rendeletekben foglalt előírásoknak megfelelő minőségű víz vezethető be.</p> <p>A belső csatornahálózat kialakításával, valamint engedélyezésével kapcsolatban Társaságunk Ügyfélszolgálati Osztálya illetékes. Előzetesen felhívjuk a figyelmet arra, hogy az érintett ingatlan(ok)on házi csatornahálózat létesítéséhez, használatbavételéhez Társaságunk szolgáltatói ill. használatbavételi hozzájárulása szükséges. A telken belüli csatornahálózat terveit külön eljárás keretében az Ügyfélszolgálati Osztályunkhoz (Budapest, VIII. ker. Kerepesi út 19., Tel: 455-4100) kell benyújtani.</p> <p>A tárgyi szabályozási tervre kiadott nyilatkozatunk nem helyettesíti az egyes ingatlanokra vonatkozó előzetes tájékoztatásunkat, azt minden esetben külön meg kell kérni Társaságunktól.</p> <p>A befogadó közcsatorna lefedésénél mélyebb szintű építmények, építmény részek vízelvezetését előntésmentesre kell tervezni és kialakítani, a választott megoldás tervezői feladat és felelősség.</p> <p>A házi csatornahálózaton kialakítandó védelmet biztosító szerkezetek – visszaáramlásgátlók, elzárók, kényszeráttemelők stb. – üzemeltetése nem képezi Társaságunk feladatát, ezek elhagyása az ingatlantulajdonos (fogyasztó) saját kockázata.</p>		
21.	<p>A KÉSZ készítésekor igényt tartunk minden olyan munkaközi tervezői egyeztetésre, mely valamilyen formában csatornáinkat érinti. Ide tartozik az esetleges többlet terhelések kérdése is. A KÉSZ közmű munkarészeit kérjük Társaságunknak véleményezésre nyomtatott formában megküldeni szíveskedjenek.</p>	21.	<p>VÁLASZT NEM IGÉNYEL Tájékoztató leírás.</p>

Jelen előzetes tájékoztatásunk az általunk jelenleg ismert, rendelkezésünkre álló műszaki, pénzügyi és jogszabályi feltételeket, lehetőségeket, Társaságunk előzetes egyoldalú kötelezettségvállalása nélkül tartalmazza.

Előzetes tájékoztatásunk érvényességi határideje 2025.08.31. és építési engedély kiadására nem jogosít.

Budapest, 2023. augusztus 14.

Tisztelettel:



Mócz Gábor
hálózatiüzemeltetési igazgató

Fővárosi Csatornázási Művek Zrt.
4/1



Ruzsák Csaba
osztályvezető