

Hiv. szám: 7/788-32/2020.

(Hatósági Főosztály)

ELŐTERJESZTÉS
új térfelügyelő kamerák elhelyezésének helyszíneiről

Tisztelt Kerületfejlesztési Bizottság!



A Magyarország helyi önkormányzatairól szóló 2011. évi CLXXXIX. törvény 23. § (5) bekezdésének 18. pontja értelmében a helyi közügyek, valamint a helyben biztosítható közfeladatok körében ellátandó helyi önkormányzati feladat a kerület közbiztonságának biztosításában való közreműködés.

Budapest Főváros XV. kerületi Önkormányzat 2015-2020. közötti időszakra vonatkozó Közbiztonsági Konceptiójának célkitűzései között szerepel a térfelügyeleti rendszerek további fejlesztése.

A jelenlegi közterületi térfelügyelő kamerarendszer 8 ütemben épült ki 2013-2019. között az a Képviselő-testület (I-IV. ütem), illetve a Városüzemeltetési, Intézményműködtetési, Köztisztasági és Közrendvédelmi Bizottság (V-VIII. ütem) döntései alapján. A kerületben jelenleg összesen 78 darab közterületen elhelyezett térfelügyelő kamera működik. (A jelenlegi kamerák helyszíneit az előterjesztés 1. melléklete tartalmazza.)

A térfelügyelő rendszer Teleste digitális, IP alapú eszközökből épül fel, mikrohullámú jelátvitel alkalmazásával, a kábeles jelátvitel lehetőség szerinti kiváltásával. A berendezés zárt VPN kapcsolatot épít fel a távfelügyeleti központtal. Az adatfeldolgozás a Teleste S-VMX rendszer végzi a megfigyelő központban. A rendszerben működő kamerajelek rögzítését nagy kapacitású Teleste S-VMX NVR rögzítő biztosítja. A kamerarendszer modul felépítésű.

A kamerarendszer működtetési feladatait 2016. április 1-jétől a Polgármesteri Hivatal Rendészeti Osztálya működteti a Budapest XV. kerület, Illyés Gy. u. 28. szám alatti telephelyén kialakított térfelügyelő központjában. Napi 24 órában 4 fő folyamatosan figyeli a kamerák által közvetített képeket. Ez évtől a 4 főből 1 fő szabadnapos rendőr, aki a Polgármesteri Hivatal és a BRFK között létrejött együttműködési megállapodás alapján látja el feladatát, külön megbízási díj ellenében.

A Képviselő-testület 2020. évi költségvetésében a térfelügyelő kamerarendszer 12 új kamerával történő bővítésére 22.000.000 Ft + Áfa összeg szerepel előirányzatként (rovatszám: 05/641, forrás: 1, szervezeti egység: HF-143, vegyes kód: 201042, COFOG: 201042).

A Közbiztonsági Konceptióban meghatározott célkitűzések megvalósítása érdekében, figyelemmel a lakossági bejelentésekre, a kerületben jellemzően előforduló szabálysértési és

bűnesetekre, a kerület területén már meglévő kamerák pozícióira, a BRFK XV. Kerületi Rendőrkapitányság, valamint a Rendészeti Osztálya szakmai javaslataira - a 2. melléklet szerinti, 12 közterületi helyszínen kamerával történő ellátására teszek javaslatot, a 2020. évi fejlesztés keretében. A javasolt telepítési helyszínek képeit az előterjesztés 3. melléklete tartalmazza.

A 2-3. melléklet szerinti 12 kamera helyszínből 6 az időközben megíusult VEKOP pályázat keretében tervezett kamerák helyszíneivel azonos.

A kamerarendszer fejlesztésének a már kialakított rendszer műszaki ismérveire illeszkedőnek kell lennie.

A megnövekedő kamera-számhoz szükséges személyi és technikai feltételek adottak.

A közterület-felügyeletről szóló 1999. évi LXIII. törvény 7. § (3) bekezdése szerint a közterületi térfigyelő kamerák elhelyezéséről, valamint a képfelvevővel megfigyelt közterület kijelöléséről a közterület-felügyelet előterjesztésére a képviselő-testület dönt.

A Képviselő-testület fenti hatáskörét a képviselő-testület és szervei szervezeti és működési szabályzatáról szóló 28/2012. (VII. 2.) önkormányzati rendelet 8. § (2) bekezdése, 12. melléklet IV. rész 11.2. pontja szerint a Kerületfejlesztési Bizottságra ruházta.

Fentiek alapján kérem a tisztelt Bizottságot, hogy az előterjesztésben foglaltak szerint döntsön az új térfigyelő kamerák helyszíneiről.

Budapest, 2020. április 24.

Cserdiné Németh Angéla
Cserdiné Németh Angéla
polgármester

1. Témafelelős: Hatósági Főosztály

2. Melléklet: 1. Budapest XV. kerület közterületein elhelyezett térfigyelő kamerák helyszínei,
2. Új térfigyelő kamerák javasolt telepítési helyszínei,
3. Új térfigyelő kamerák javasolt telepítési helyszíneinek képei.

3. Egyeztetésre megküldve: Közgazdasági Főosztály 2020. 04.24.

4. Jegyzői láttamozás: 2020. április hó 24. nap Aláírás:

6. Háttéranyag a Hatósági Főosztályon található.

7. Meghívandók: -



.....főosztály
felülvizsgálatra érkezett:.....

2020 APR 24.

.....hón

Határozati javaslat:

A Kerületfejlesztési Bizottság úgy dönt, hogy

- (1) a közterületi térfigyelő kamerarendszer 2020. évi fejlesztése keretében a(z)/2020. iktatási számú előterjesztés 1. melléklete szerinti helyszíneket jelöli ki az új kamerák elhelyezésére.

Felelős: polgármester

Határidő: 2020. április 27. (elfogadásra)

- (2) felkéri a polgármestert, hogy az Önkormányzat 2020. évi költségvetése „Térfigyelő kamerarendszer bővítése” megnevezésű előirányzatának terhére a térfigyelő kamerarendszer 2020. évi fejlesztésére vonatkozó eljárást folytassa le.

Felelős: polgármester

Határidő: 2020. július 31. (az eljárás lefolytatására)

Jogszabályi hivatkozás:

- Magyarország helyi önkormányzatáról szóló 2011. évi CLXXXIX. törvény 23. § (5) bekezdés 18. pontja
- A közterület-felügyeletről szóló 1999. évi LXIII. törvény 7. § (3) bekezdése,
- A képviselő-testület és szervei szervezeti és működési szabályzatáról szóló 28/2012. (VII. 2.) önkormányzati rendelet 8. § (2) bekezdése, 12. melléklet IV. rész 11.2. pontja

A határozati javaslatok elfogadásához egyszerű szavazattöbbség szükséges!

Budapest XV. kerület közterületein elhelyezett térfigyelő kamerák helyszínei

Kamera sorszám	Kameraegységek telepítési pozíciója (útkereszteződés, tér, stb.)
1. ütem	
1.	Zsókavár utca 28.
2.	Árendás köz 2.
3.	Árendás köz 8.
4.	Kőrakás park 37. (parkolónál lévő zöld sziget)
5.	Kőrakás park 1.
6.	Zsókavár utca 24.
7.	Zsókavár utca 6. (közvilágítási oszlop)
8.	Zsókavár utca 4.
9.	Zsókavár utca 2. és a Nyírpalota utca 51. közös parkolója
10.	Nyírpalota utca 51.
11.	Zsókavár utca 62.
12.	Hartyán köz 2-4. (Iskola fronttal (bejárat) szemben lévő domb jobb oldalon)
13.	Hartyán köz (Iskola gazdasági bejárat)
2. ütem	
14.	Kontyfa utca 2. épület sarok (épület oldalfal)
15.	Kontyfa utca 10. bejárat fölött (épület oldalfal)
16.	Páskomliget utca 17. épület sarok (épület oldalfal)
17.	Páskomliget utca - Nyírpalota utca kereszteződése (forgalomirányító oszlop)
18.	Nádasztó park
19.	173-as autóbusz megálló, zebra mellett kereszteződése (forgalomirányító oszlop)
20.	Park, szökőkút mellett
21.	Nyírpalota út-Szentmihályi út kereszteződés (forgalomirányító oszlop)
22.	Szentmihályi út 131.- Sárfű utca kereszteződés (forgalomirányító oszlop)
23.	Nyírpalota utca 65.
24.	Nyírpalota –Madách utca kereszteződése
25.	Drégelyvár utca - Molnár Viktor utca kereszteződése (forgalomirányító oszlop)
26.	Szentmihályi út – Erdőkerülő utca kereszteződése (forgalomirányító oszlop)
27.	Pestújhelyi tér (Pestújhelyi út- Klebelsberg Kunó utca kereszteződése)
3. ütem	
28.	Bánkút u. – Szentmihályi út – Zala Gy. u. (BKK oszlopon)
29.	Bánkút u. – Páskomliget u.
30.	Páskomliget u. 47. (Épület sarka)
31.	Sárfű u. 2. (Épület sarka)
32.	Nádasztó park - Nádasztó park 31. (Épület sarka)
33.	Fő út – Kossuth u.
34.	Csobogós lktp. II.
35.	Károlyi S.u . – Közvágóhíd u.
36.	M3 Szilas parkoló
37.	Kontyfa u. 2. (Épület sarká)
4. ütem	
38.	Páskompark 2. (Épület sarka 4. emelet)
39.	Szödliget u. 50. (Karácsony B. park)
40.	Nyírpalota 103 -111.

41.	Nyírpalota 103 -111.
42.	Pestújhely tér 2. kamera
43.	Szilas park 18.
44.	Obsitos tér
5. ütem	
45.	Kontyfa utca 5.
46.	Adria utca – Őrjárat utca kereszteződés
47.	Adria utca – Pestújhelyi út kereszteződés
48.	Neptun utca – Pestújhelyi út kereszteződés
49.	Neptun utca – Őrjárat utca kereszteződés
6. ütem	
50.	Csokonai utca – Kinizsi utca kereszteződés
51.	Oroszlán utca – Radda Barnen utca kereszteződés
52.	Karatna tér
53.	Kolozsvár utca – Rákospalotai körvasút sor kereszteződés
54.	Vasutastelep utca – Szent Korona útja kereszteződés
55.	Neptun utca – Késmárk utca kereszteződés
56.	Kozák tér – Gábor Áron utca kereszteződés
57.	M3 kivezető (Szilas pihenő)
58.	Régi Fóti út 2-10.
59.	Széchenyi út – Rákos út kereszteződés
60.	Régi Fóti út – Mogyoród útja kereszteződés
7. ütem	
61.	Hősök útja – Gergő u. kereszteződése
62.	Kozák tér (Arany János utcai oldala)
63.	Dobó u. – Beller Imre u. kereszteződése
64.	Rákos út – Mozdonyvezető u. kereszteződése
8. ütem	
65.	Károlyi Sándor út - Pozsony utca kereszteződése
66.	Károlyi Sándor út - Székely Elek utca kereszteződése
67.	Külső Fóti út - Felsőkert utca kereszteződése
68.	Bánkút utca - Szerencs utca kereszteződése
69.	Szerencs utca – Pöltenberg Ernő u. kereszteződése
70.	Kolozsvár utca - Széchenyi út kereszteződése
71.	Ady Endre utca - Klebelsberg Kunó utca kereszteződése
72.	Szerencs utca - Damjanich u. kereszteződése
73.	Fő út - Bácska utca kereszteződése
74.	Rákos út - Rákospalotai Körvasútsor kereszteződése
75.	Wesselényi utca - Damjanich János utca kereszteződése
76.	Mogyoród útja - Városkapu utca kereszteződése
77.	Lőcsevár utca - Rákospalotai Körvasút sor kereszteződése
78.	Pestújhelyi út - Molnár Viktor utca kereszteződése

Új térfigyelő kamerák javasolt telepítési helyszínei

1. Rigmus utca - Irány utca közötti terület (M3 autópálya - felüljáró alatt)
2. Városkapu utca 1.
3. Klapka György utca - Arany János utca kereszteződése (buszmegálló)
4. Kozák téri gyalogos felüljáró alatti terület (M3 autópálya bevezető oldalán)
(A jelenlegi 62. számú - Kozák tér (Arany János utcai oldala) - kamera áthelyezésével.)
5. Szilas pihenőhely - M3 autópálya kivezető szakasza (1. kamerahelyszín)
6. Szilas pihenőhely - M3 autópálya kivezető szakasza (2. kamerahelyszín)
7. Eötvös utca - Hubay tér kereszteződése
8. Rákos út - Illyés Gyula utca kereszteződése
9. Rákos út - Wesselényi utca kereszteződése
10. Rákos út - Szerencs utca kereszteződése
11. Pázmány Péter utca - Szerencs utca kereszteződése (vasúti átjáró melletti terület)
12. Pázmány Péter utca - Wysocki utca kereszteződése

Új térfigyelő kamerák javasolt telepítési helyszíneinek képei

1. Rigmus utca - Irány utca közötti terület (M3 autópálya - felüljáró alatt)

A beérkező lakossági jelzések és a Rendészeti Osztály észlelései alapján kifejezetten az illegális módon történő hulladék elhelyezések megelőzése, magakadályozása és az elkövetők tettenérése miatt indokolt a kamera elhelyezése.





2. Városkapu utca 1.

A kamera telepítésével létrejön a Városkapu utca – Mogyoród útja – Külső Fóti út – Felsőkert utca útvonal Városkapu utcáig terjedő teljes lefedése. Az új kamera telepítése nagy mértékben segíti az itt rendszeresen előforduló illegális gyorsulási versenyek megakadályozását és a földútra illegális módon hulladékot szállító személyek tettenérését.





3. Klapka György utca - Arany János utca kereszteződése (buszmegálló)


A kereszteződéshez közeli buszmegálló környékén folyamatos az illegális hulladék lerakás. Ennek megelőzése és a cselekmény elkövetésének tettenérése miatt indokolt elsősorban a kamera elhelyezése.





4. Kozák téri gyalogos felüljáró (M3 autópálya bevezető oldalán)


A téren található gyalogos felüljáró alatti terület vonzza az illegális hulladék-lerakókat. A gyalogosok által használt utcafelületről nehezen belátható ez a terület. A folyamatos illegális hulladék lerakás megelőzése és a cselekmény elkövetésének tettenérése miatt indokolt elsősorban a kamera elhelyezése. A Kozák tér és az Arany J. utca kereszteződésében korábban elhelyezett (62. számú) kamera is ennek a területnek a hulladékmentesítését szolgálná, azonban a jelenleg a lerakás fő helyszínévé alakult felüljáró alatti terület erről a kameráról nem látható, ezért a költséghatékonysági szempontokat figyelembe véve indokolt lenne a régebben elhelyezett kamera áthelyezése az új helyszínre, ahonnan a korábbi helyszín is belátható.







5. Szilas pihenő - M3 autópálya kivezető szakasza (1. kamera helyszín)

A BRFK XV. Kerületi Rendőrkapitányság javaslata alapján bűnmegelőzési szempontból illetve a XV. kerületben elkövetett bűnesetekkel kapcsolatos nyomozások elősegítése érdekében indokolt az M3 autópálya kivezető szakaszánál a kamera elhelyezése.








6. Szilas pihenő - M3 autópálya kivezető szakasza (2. kamerahelyszín)

A BRFK XV. Kerületi Rendőrkapitányság javaslata alapján bűnmegelőzési szempontból illetve a XV. kerületben elkövetett bűnesetekkel kapcsolatos nyomozás elősegítése érdekében indokolt az M3 autópálya kivezető szakaszánál a kamera elhelyezése.







7. Eötvös u – Hubay tér kereszteződés

A téren lévő biztonságos közlekedés, vagyonvédelem érdekében, továbbá a tér átláthatósága és ellenőrizhetősége végett indokolt a kamera a terv szerinti elhelyezése.








8. Rákos út - Illyés Gyula utca kereszteződés

A kereszteződés környékén gyakori a közterületen történő szeszesital fogyasztás, illegális hulladéklerakás. Ezek megelőzése, tettenérése és a kereszteződésben kialakuló balesetek rekonstruálása miatt indokolt a kamera elhelyezése.







9. Rákos út – Wesselényi utca kereszteződése

A Rákospalotai városrész egyik frekventált kereszteződése, sűrű gépjármű és gyalogosforgalommal párosulva. A közelben lévő kereskedelmi üzletek és a Wesselényi utcai Vásárcsarnok közterületi biztosítása szempontjából kiemelten ellenőrizendő terület, összhangban a Rákos úton lévő többi térfigyelő kamerával.





10. Rákos út – Szerencs utca kereszteződése

A XV. kerület egyik legforgalmasabb közlekedési csomópontja, amelyet több közösségi közlekedési útvonal is érint. Közlekedésbiztonsági szempontból az évente többször előforduló balesetek lereagálása miatt illetve a közlekedési szabálysértések, szabályszegések megakadályozása céljából indokolt a kamera elhelyezése.








11. Szerencs utca - Pázmány Péter utca kereszteződése (vasúti átjáró melletti terület)

A vasúti átjáró melletti területre heti szinten kerül lerakásra hulladék. Ennek megelőzése, a hulladéklerakás tettenérése, és a 30 méterrel odébb található Pázmány P. utca – Szerencs tca kereszteződésében lévő balesetek nyomon követése miatt indokolt a kamera elhelyezése.





12. Pázmány Péter utca – Wysocki utca kereszteződése

A kereszteződés mellett található vasúti gyalogos felüljáró melletti területen is rendkívül gyakori az illegális hulladék lerakás. Ennek megelőzése és a cselekmény elkövetésének tettenérése miatt indokolt a kamera elhelyezése



