

ELŐTERJESZTÉS
térfigyelő kamerák elhelyezésének helyszíneiről

Tisztelt Kerületfejlesztési Bizottság!



A Magyarország helyi önkormányzatairól szóló 2011. évi CLXXXIX. törvény 23. § (5) bekezdésének 18. pontja értelmében *a helyi közügyek, valamint a helyben biztosítható közfeladatok körében ellátandó helyi önkormányzati feladat a kerület közbiztonságának biztosításában való közreműködés.*

Budapest Főváros XV. kerületi Önkormányzat célkitűzései között szerepel a térfelügyeleti rendszerek további fejlesztése.

A jelenlegi közterületi térfigyelő kamerarendszer 8 ütemben épült ki 2013-2019. között a Képviselő-testület (I-IV. ütem), illetve a Városüzemeltetési, Intézményműködtetési, Köztisztasági és Közrendvédelmi Bizottság (V-VIII. ütem) döntései alapján. A 2020. évben megszavazott 12 + 1 új helyszín (IX. ütem) kialakítása folyamatban van, előre láthatóan néhány héten belül befejeződik. A kerületben jelenleg összesen 78 darab közterületen elhelyezett térfigyelő kamera működik, amely rövidesen kiegészül a IX. ütem 13 darab új kamerájával (A már működő és jelenleg telepítés alatt álló kamerák helyszíneit az előterjesztés 1. melléklete tartalmazza.)

A térfigyelő rendszer digitális, IP alapú eszközökből épül fel, mikrohullámú jelátvitel alkalmazásával, a kábeles jelátvitel lehetőség szerinti kiváltásával. Az adatfeldolgozást a Digifort VMS rendszer végzi a megfigyelő központban. A rendszerben működő kamerajelek rögzítését nagy kapacitású Digifort VMS NVR rögzítők biztosítják. A kamerarendszer moduláris felépítésű.

A kamerarendszer működtetési feladatait 2016. április 1-jétől a Polgármesteri Hivatal Rendészeti Osztálya látja el, korábban a Budapest XV. kerület, Illyés Gy. u. 28. szám alatti telephelyén, majd 2021. május 15. óta a Budapest XV. kerület Beller Imre u. 4. szám alatti telephelyén kialakított térfigyelő központjában. Napi 24 órában 4 fő folyamatosan figyeli a kamerák által közvetített képeket, melyből 2020. évtől 1 fő szabadnapos rendőr, aki a Polgármesteri Hivatal és a BRFK között létrejött együttműködési megállapodás alapján látja el feladatát, külön megbízási díj ellenében.

A Képviselő-testület 2021. évi költségvetésében a térfigyelő kamerarendszer bővítésére 5.000.000 Ft + ÁFA összeg szerepel előirányzatként (rovatszám: 05/641, forrás: 1, szervezeti egység: HF-143, vegyes kód: 202003, COFOG: 031060).

A Magyar Közút Nonprofit Zrt. XV. kerületi Önkormányzathoz érkezett levelében felszólította az önkormányzatot az M3 Autópálya kivezető szakaszánál (Szilas pihenő) jelenleg működő – 3. ütemben telepített – 36. számú kamera legkésőbb 2021. július 15-ig történő elbontására az ott megvalósítandó parkfejlesztés miatt. A kamera működőképes állapotban van, ezért selejtezése indokolatlan lenne, leghatékonyabb további működtetése egy új helyszínre történő áttelepítéssel lenne megoldható, amely a kamerafejlesztésre rendelkezésre álló összegből kerülhetne finanszírozásra.

A fent jelzett kamera áttelepítésének figyelembe vételével az idei évben rendelkezésre álló összegből további 2 új kamera helyszín kiépítésére van lehetőség. Figyelemmel a lakossági bejelentésekre, a kerületben jellemzően előforduló szabálysértésekre, illetve a kerület területén már meglévő kamerák pozícióira a Rendészeti Osztály szakmai javaslata az M3 Autópálya kivezető szakaszánál elbontandó kamera Zsókavár u. 48. sz. alá történő áttelepítése, illetve a Thököly utca – Apolló utca kereszteződés és a Harsányi Kálmán utca buszvégállomás kamerával történő ellátása. A szakmai javaslat részleteit és a javasolt telepítési helyszínek képeit az előterjesztés 2. melléklete tartalmazza.

Az Önkormányzat évek óta figyelembe veszi a Budapesti Rendőrkapitányság XV. kerületi Kapitánysága szakmai javaslatait a kamerahelyszínek kialakításakor. A kerületi Kapitányság a Zsókavár u. 48. sz. alá történő kameraáthelyezéssel egyetért, ugyanakkor a másik 2 kamera vonatkozásában eltérő helyszíneket javasol. Javaslataink bűnügyi szempontokra hivatkozással az Újpest-Rákospalota MÁV állomás illetve a Drégelyvár utcai Szolgáltatóház.

Fentiekre tekintettel határozati javaslatul két alternatívát készítettem.


A kamerarendszer fejlesztésének a már kialakított rendszer műszaki ismérveihez illeszkedőnek kell lennie. A megnövekedő kamera-számhoz szükséges személyi és technikai feltételek az új telephelyen adóttak.

A közterület-felügyeletről szóló 1999. évi LXIII. törvény 7. § (3) bekezdése szerint a közterületi térfigyelő kamerák elhelyezéséről, valamint a képfelvevővel megfigyelt közterület kijelöléséről a közterület-felügyelet előterjesztésére a képviselő-testület dönt.

A Képviselő-testület fenti hatáskörét a képviselő-testület szervezeti és működési szabályzatáról szóló 19/2020. (X. 9.) önkormányzati rendelet 30. § (1) bekezdése, 1. melléklet II. rész 3.1. pontja szerint a Kerületfejlesztési Bizottságra ruházta.

Kérem a tisztelt Bizottságot, hogy az előterjesztést megtárgyalni és a határozati javaslatokat elfogadni szíveskedjen!


Budapest, 2021. június „08„


Cserdiné Németh Angéla
polgármester


1. Melléklet:

1. Budapest XV. kerület közterületein elhelyezett térfigyelő kamerák helyszínei,
2. Új térfigyelő kamerák javasolt telepítési helyszínei és azok képei.

2. Előkészítésért felelős szervezeti egység:

Hatósági Főosztály 2021. június „08.” Aláírás: 

3. Egyeztetésre megküldve:

Közgazdasági Főosztály 2021. június „8.” Aláírás: 

4. Jegyzői láttamozás: 2021. június „8.” Aláírás: 

5. Meghívandók: -

6. Háttéranyag a Hatósági Főosztályon található.

Határozati javaslat:

A Kerületfejlesztési Bizottság úgy dönt, hogy

(1)

A) a közterületi térfigyelő kamerarendszer 2021. évi fejlesztése keretében az alábbi helyszíneket jelöli ki az áttelepítendő 1 db és a 2 db új kamera elhelyezésére:

1. Zsókvár u. 48. (áttelepítéssel)
2. Thököly utca – Apolló utca kereszteződése,
3. Harsányi Kálmán utca buszvégállomás.

Felelős: polgármester

Határidő: 2021. június 14. (elfogadásra)

B) a közterületi térfigyelő kamerarendszer 2021. évi fejlesztése keretében az alábbi helyszíneket jelöli ki az áttelepítendő 1 db és a 2 db új kamera elhelyezésére:

1. Zsókvár u. 48. (áttelepítéssel)
2. Újpest-Rákospalota MÁV állomás,
3. Drégelyvár utcai Szolgáltatóház.

Felelős: polgármester

Határidő: 2021. június 14. (elfogadásra)

(2) felkéri a polgármestert, hogy az Önkormányzat 2021. évi költségvetése „Térfigyelő kamerarendszer bővítése” megnevezésű előirányzatának terhére a térfigyelő kamerarendszer 2021. évi fejlesztésére vonatkozó eljárást folytassa le.

Felelős: polgármester

Határidő: 2021. november 30. (az eljárás lefolytatására)

Jogszabályi hivatkozás:

- Magyarország helyi önkormányzatáról szóló 2011. évi CLXXXIX. törvény 23. § (5) bekezdés 18. pontja
- A közterület-felügyeletről szóló 1999. évi LXIII. törvény 7. § (3) bekezdése,
- A képviselő-testület szervezeti és működési szabályzatáról szóló 19/2020. (X. 9.) önkormányzati rendelet 30. § (1) bekezdése, 1. melléklet II. rész 3.1. pontja

A határozati javaslatok elfogadásához egyszerű szavazattöbbség szükséges!

Képviselői Csoportnak
leadva:

2021 JÚN 8.

Átvette:

Baranyai László

.....

felülvizsgálatra érkezett:.....

2021 JÚN 08. hó-n

[Signature]

[Signature]

Kamera sorszám	Kameraegységek telepítési pozíciója (útkereszteződés, tér stb.)
1. ütem	
1	Zsókavár u. 28.
2	Árendás köz 2.
3	Árendás köz 8.
4	Kőrakás park 37. (parkolónál lévő zöld sziget)
5	Kőrakás park 1.
6	Zsókavár u.24. (26.l)
7	Zsókavár u.6. (közvilágítási oszlop)
8	Zsókavár u.4. (Fő tér buszmegálló!)
9	Zsókavár u.2 és Nyírpalota u.51. közös parkolója
10	Nyírpalota u. 51.
11	Zsókavár u. 62.
12	Hartyán köz 2-4. (Iskola bejáratával szemben lévő domb jobb oldalán)
13	Hartyán köz, Iskola Gazdasági bejárat
2. ütem	
14	Kontyfa u.2. épület BAL sarok "passzázs" (épület oldalfal - Kontyfa u.-ra és Nyírpalota u.-ra néz)
15	Kontyfa u.10. bejárat fölött (épület oldalfal)
16	Páskomliget u. 17. épületsarok (épület oldalfal)
17	Páskomliget u. - Nyírpalota u. kereszteződés - (forgalomirányító oszlop - Lumi Pékség felőli földnyelv)
18	Nádasztó park- Száraznád u. kereszteződés (Páskomliget 16.-al szemben, Döner Lepény)
19	Fő tér, 173-as autóbusz megálló zebra melletti kereszteződés, Nyírpalota u. felőli rész (forgalomirányító oszlop)
20	Fő tér, Park: szökőkút mellett
21	Nyírpalota út - Szentmihályi út kereszteződés (forgalomirányító oszlop)
22	Szentmihályi út 131. - Sárfű u. kereszteződés (forgalomirányító oszlop)
23	Nyírpalota u. 65.
24	Nyírpalota u. - Madách u. kereszteződés
25	Drégelyvár u. - Molnár Viktor u. kereszteződés (forgalomirányító oszlop)
26	Szentmihályi út - Erdőkerülő u. kereszteződés (forgalomirányító oszlop)
27	Pestújhely tér; Pestújhelyi út - Klebelsberg Kunó u. kereszteződés
3. ütem	
28	Bánkút u. - Szentmihályi út - Zala Gy. U. ; BKK oszlopon
29	Bánkút u. - Páskomliget u.
30	Páskomliget u. 47. (épület sarka)
31	Sárfű u. 4-10. (épület sarka)
32	Nádasztó park 31. (épület sarka)
33	Fő út - Kossuth u.
34	Csobogós lakótelep - Csobogós u. 2-3 között, a Szilas patak oldalán
35	Károlyi S. u. - Közvágóhíd u.
36	M3 Szilas parkoló, kivezető oldal - 2021. július 15-ig elbontásra kerül!!!
37	Kontyfa u.2. épület JOBB sarok "passzázs" - piacra néz
4. ütem	
38	Páskompark 2. (épület sarka 4. emelet)
39	Sződliget u. 50. (Karácsony Benő park)
40	Nyírpalota út 93. (Nyírpalota út 103-111.-re néz)
41	Ozmán u.-i park
42	Pestújhely tér 2. - templom mögötti terület
43	Szilaspark 18.
44	Obsitos tér
5. ütem	
45	Kontyfa u. 5. , játszótér
46	Adria u.- Őrjárat u. kereszteződés

47	Adria u. - Pestújhelyi út kereszteződés
48	Pestújhelyi út - Neptun u. kereszteződés
49	Neptun u. - Őrjárat u. kereszteződés
6. ütem	
50	Csokonai u. - Kinizsi u./Palotás u.1. kereszteződés
51	Oroszlán u. - Rádda Barnen u. kereszteződés
52	Karatna tér
53	Kolozsvár u. - Rákospalotai körvasút sor kereszteződés
54	Vasutastelep u. - Szent Korona útja kereszteződés
55	Neptun u. - Késmárk u. kereszteződés
56	Kozák tér - Gábor Áron u. kereszteződés (Gábor Áron u. 60.)
57	M3 Szilas pihenő, Budapest felé haladó, bevezető oldal
58	Régi Fóti út 2.
59	Rákos út - Széchenyi út kereszteződés
60	Régi Fóti út - Mogyoród útja kereszteződés
7. ütem	
61	Rákos út - Mozdonyvezető u. kereszteződés
62	Kozák tér, Arany János u.-i szakasz (56-os kamerával szemben az M3 felüljáró túloldalán)
63	Beller I. u. - Dobó u. kereszteződés
64	Hősök útja - Gergő u. kereszteződés
8. ütem	
65	Károlyi Sándor út - Pozsony u. kereszteződés
66	Károlyi Sándor út - Székely Elek u. kereszteződés
67	Külső Fóti út - Felsőkert u. kereszteződés
68	Bánkút u. - Szerencs u. kereszteződés
69	Szerencs u. - Pöltenberg Ernő u. kereszteződés
70	Kolozsvár u. - Széchenyi út kereszteződés
71	Ady Endre u. - Klebelsberg Kunó u. kereszteződés
72	Szerencs u. - Damjanich u. kereszteződés
73	Fő út - Bácska u. kereszteződés
74	Rákos út - Rákospalotai körvasút sor kereszteződés
75	Wesselényi u. - Damjanich J.u. kereszteződés
76	Mogyoród útja - Városkapu u. kereszteződés
77	Löcsevár u. - Rákospalotai körvasút sor kereszteződés
78	Pestújhelyi út - Molnár Viktor u. kereszteződés
9. ütem (jelenleg a telepítés folyamatban)	
79	Városkapu utca 1.
80	Kozák tér 2., Kozák téri gyalogos felüljáró alatti terület (M3 autópálya bevezető oldalán)
81	Rákos út 137/B., Rákos út - Wesselényi utca kereszteződése
82	Pázmány P. u. 142., Pázmány Péter utca - Wysocki utca kereszteződése
83	Régi Fóti út 62., Rákos út – Epres sor
84	Szerencs u. 1., Pázmány Péter utca - Szerencs utca kereszteződése (vasúti átjáró melletti terület)
85	Rigmus utca - Irány utca közötti terület (M3 autópálya - felüljáró alatt)
86	Eötvös u. 1., Eötvös utca - Hubay tér kereszteződése
87	Szilas pihenőhely - M3 autópálya kivezető szakasza (1. kamerahelyszin)
88	Szilas pihenőhely - M3 autópálya kivezető szakasza (2. kamerahelyszin)
89	Klapka Gy. u. 73., Klapka György utca - Arany János utca kereszteződése (buszmegálló)
90	Szentmihályi út 2., Rákos út - Illyés Gyula utca kereszteződése
91	Népfelkelő u. 96., Rákos út - Szerencs utca kereszteződése

Új térfigyelő kamerák javasolt telepítési helyszíneinek képei

1. Zsókvár u. 48.

Újpalotán a Zsókvár utca 45. számú társasház körüli közterületen évek óta problémát okozó közterületi szeszesital fogyasztás és az ott italozó személyek rendbontó magatartásának megakadályozása, a terület rendjének biztosítása miatt indokolt a helyszín kialakítása.






2. Thököly utca – Apolló utca kereszteződés

A kamera elhelyezésével az ott található járdaszigetre napi szinten megvalósuló illegális hulladék lerakás megakadályozása, az Apolló utcában megvalósuló közlekedési szabálysértések csökkentése (megállni tilos tábla) valósulna meg.





3. Harsányi Kálmán utca buszvégállomás

A jelzett területen a nagy mennyiségű illegális hulladék lerakása, és a Harsányi Kálmán utca ezen szakaszán folyó közérkölcms megsértése szabálysértés tettenérése, megakadályozása miatt indokolt a helyszín kialakítása



